



PREFEITURA MUNICIPAL DE APUIARÉS  
SECRETARIA MUNICIPAL DE EDUCAÇÃO

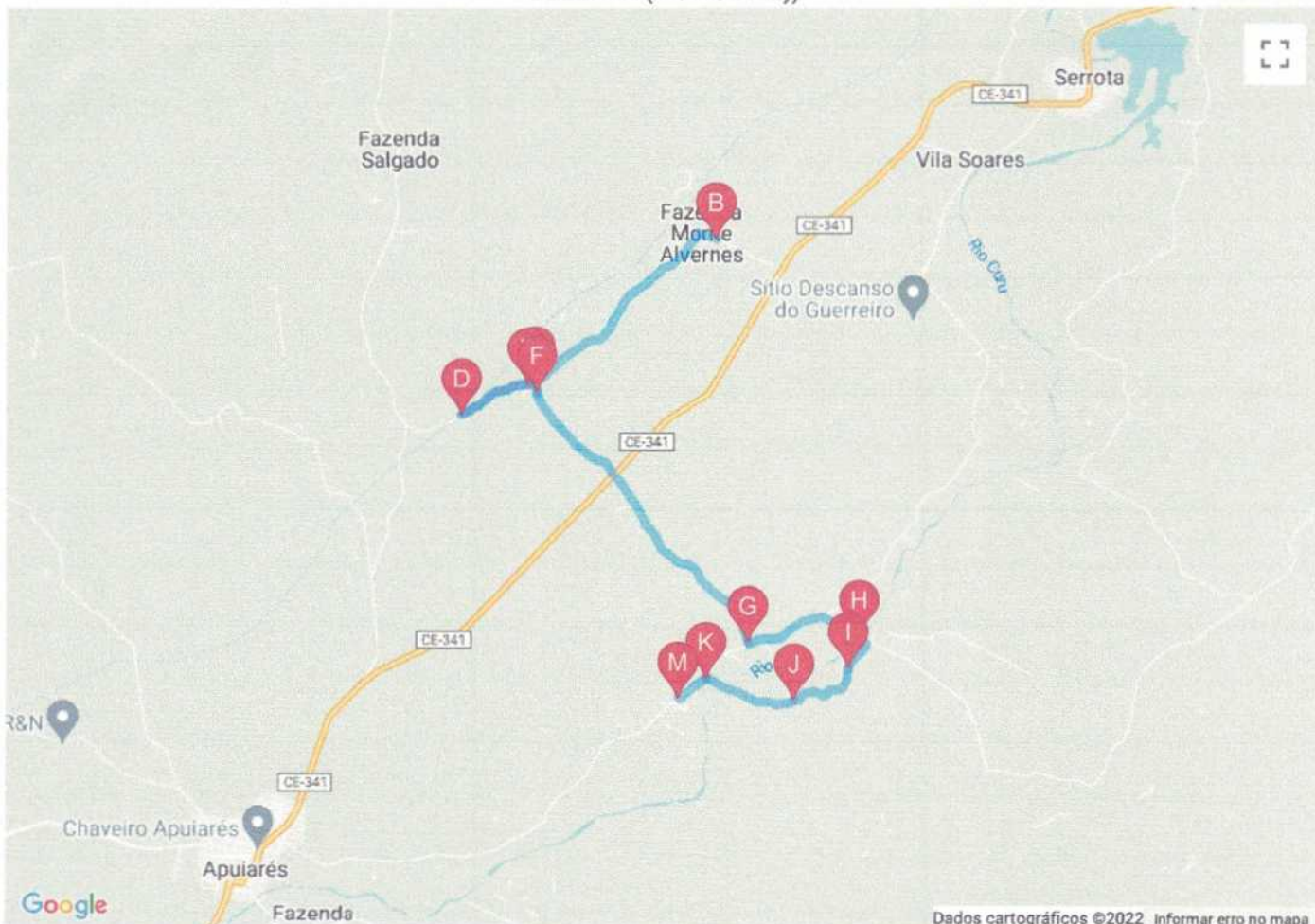




G&T CONTROLLER

(ESCOLA JOAO CARDOSO BEZERRA/ MONTE ALVER ( 25/03/2022))

(MONTE ALVER/ALTOS DOS CAITANOS/RIACHO DO PAULO/ ARISCO/ SANTO ANTÔNIO 2/ ESCOLA JOAO CARDOSO BEZERRA (25/03/2022))





**(ESCOLA JOAO CARDOSO BEZERRA/ MONTE ALVER ( 25/03/2022))**  
(MONTE ALVER/ALTOS DOS CAITANOS/RIACHO DO PAULO/ ARISCO/ SANTO ANTÔNIO 2/  
ESCOLA JOAO CARDOSO BEZERRA (25/03/2022))

<b>LATITUDE</b>	<b>LONGITUDE</b>	<b>NOME DA PARADA</b>	<b>DISTANCIA</b>
-3.8759155	-39.3784095	ESCOLA JOSE JANUÁRIO DA MOTA	3,1 km
-3.8920488	-39.3986735	DESVIO	1,1 km
-3.8962226	-39.4064961	PARADA RIACHO DO PAULO	0,9 km
-3.8922816	-39.399379	DESVIO	0,3 km
-3.8929656	-39.3983924	PARADA	4,2 km
-3.9211417	-39.3746267	DESVIO	1,6 km
-3.920425	-39.3624073	DESVIO	0,5 km
-3.9240614	-39.3637002	PARADA SANTO ANTÔNIO 2	1,0 km
-3.9277273	-39.3697266	PARADA	1,2 km
-3.9252337	-39.379484	DESVIO	0,4 km
-3.9275671	-39.3825242	FIM DA ROTA COLEGIO JOAO CARDOSO BEZERRA	1 m

**VIAGENS 6 X DISTANCIA(KM): 14.3 Km DISTÂNCIA TOTAL(KM): 85.8 Km**

**ESCOLA JOSE JANUARIO DA MOTA**



**DESVIO**



**PARADA RIACHO DO PAULO**



**DESVIO**



**PARADA**

**DESVIO**



**DESVIO**



**PARADA SANTO ANTONIO 2**



**PARADA**



**DESVIO**

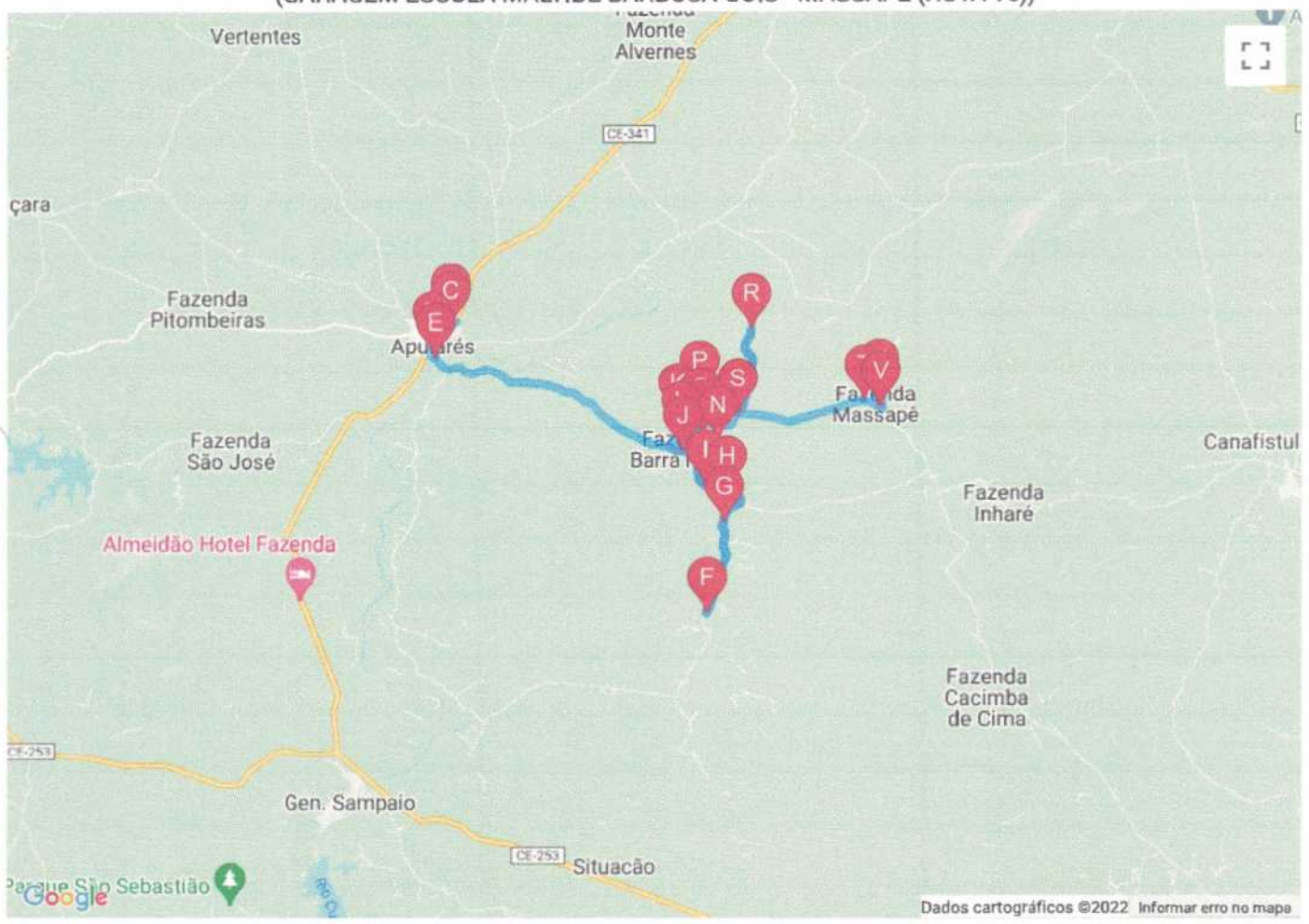


**FIM DA ROTA COLEGIO JOAO CARDOSO BE**





G&T CONTROLLER  
(GARAGEM ESCOLA MALTIDE BARBOSA GOIS - MASSAPÊ (ROTA 16))  
(GARAGEM ESCOLA MALTIDE BARBOSA GOIS - MASSAPÊ (ROTA 16))





**(GARAGEM ESCOLA MALTIDE BARBOSA GOIS - MASSAPÉ (ROTA 16))**  
**(GARAGEM ESCOLA MALTIDE BARBOSA GOIS - MASSAPÉ (ROTA 16))**

<b>LATITUDE</b>	<b>LONGITUDE</b>	<b>NOME DA PARADA</b>	<b>DISTANCIA</b>
-3.9402824	-39.4264667	INICIO DA ROTA GARAGEM ESCOLA MALTIDE BARBOSA GOIS	0,4 km
-3.9419502	-39.4264246	DESVIO	0,8 km
-3.9467741	-39.430602	DESVIO	0,4 km
-3.9492874	-39.4298334	DESVIO	12,3 km
-4.0072761	-39.3684976	BARRA NOVA	2,4 km
-3.9870205	-39.3646431	DESVIO	1,2 km
-3.9800922	-39.3638499	PARADA	0,6 km
-3.9786762	-39.3688449	DESVIO	1,1 km
-3.9707117	-39.373896	PARADA E DESVIO	1,3 km
-3.9633509	-39.37491	PARADA	0,5 km
-3.9674447	-39.3747798	DESVIO	0,6 km
-3.9671117	-39.3696383	PARADA	0,5 km
-3.9684216	-39.3659541	PARADA	0,8 km
-3.9643859	-39.3699053	DESVIO	0,8 km
-3.9581215	-39.3702026	PARADA	0,8 km
-3.9643051	-39.3697176	DESVIO	3,5 km
-3.9427543	-39.3584295	PARADA	2,4 km
-3.9622123	-39.3615121	DESVIO	3,3 km
-3.9592406	-39.3331284	DESVIO	0,5 km
-3.9606366	-39.3297164	EEF JOAO HONÓRIO DE FREITA	0,2 km
-3.9604083	-39.3294535	DESVIO	0,6 km
-3.9574955	-39.3298748	FIM DA ROTA ESCOLA JAO HONORIO DE FREITAS	1 m

**VIAGENS 4 X DISTANCIA(KM): 35.0 Km DISTÂNCIA TOTAL(KM): 140.0 Km**

**INICIO DA ROTA GARAGEM ESCOLA MALTI**

**DESVIO**




**DESVIO**

**DESVIO**



**BARRA NOVA**

**DESVIO**





**PARADA**



**DESVIO**



**PARADA E DESVIO**



**PARADA**



**DESVIO**

**PARADA**



**PARADA**

**DESVIO**



**PARADA**

**DESVIO**



**PARADA**

**DESVIO**





**DESVIO**

**EEF JOAO HONORIO DE FREITA**



**DESVIO**

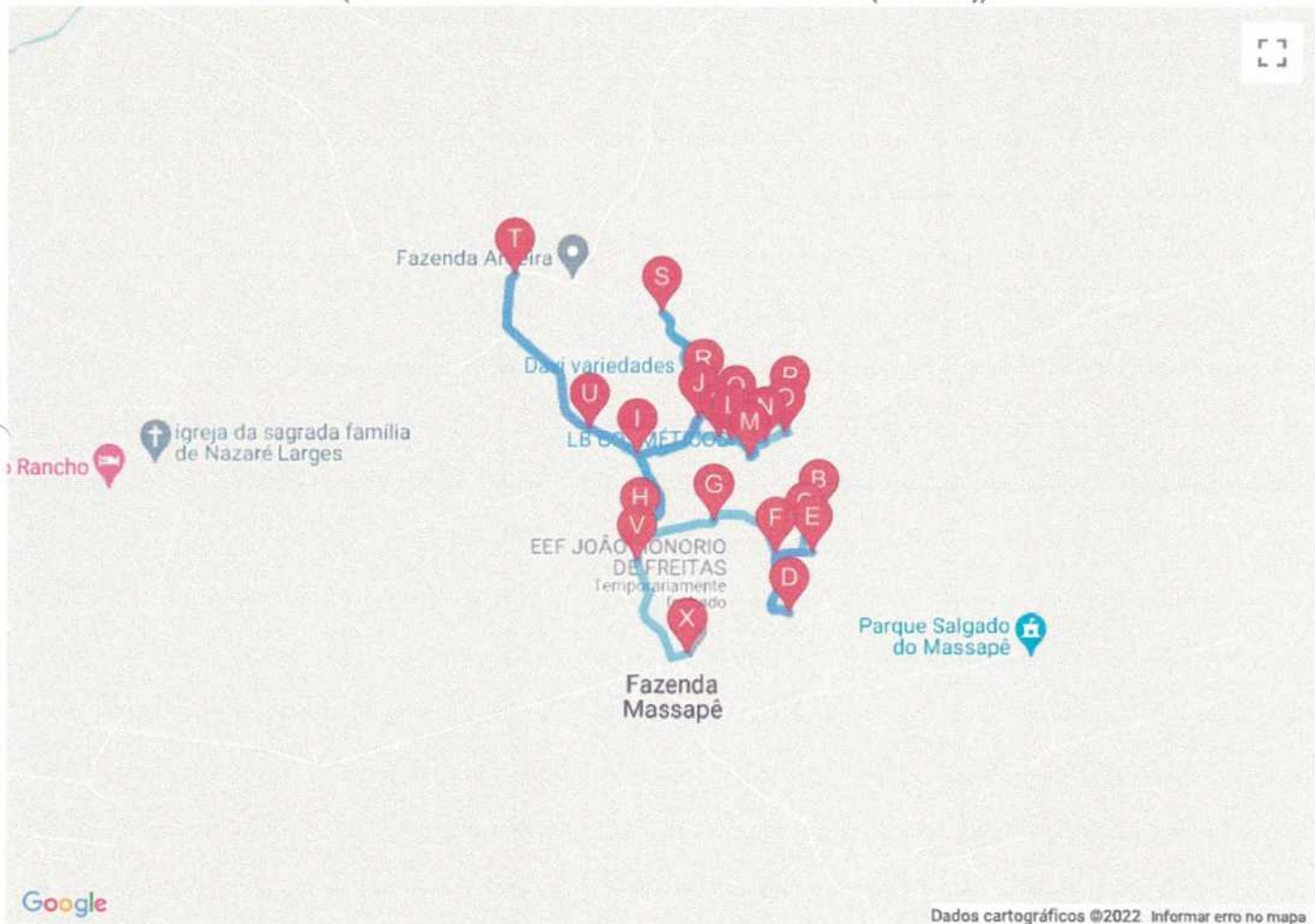
**FIM DA ROTA ESCOLA JAO HONORIO DE F**



*Handwritten signature*



G&T CONTROLLER  
(GRUDE - ESCOLA JOAO HONÓRIO DE FREITAS (ROTA 17))  
(GRUDE - ESCOLA JOAO HONÓRIO DE FREITAS (ROTA 17))





**(GRUDE - ESCOLA JOAO HONÓRIO DE FREITAS (ROTA 17))**  
**(GRUDE - ESCOLA JOAO HONÓRIO DE FREITAS (ROTA 17))**

<b>LATITUDE</b>	<b>LONGITUDE</b>	<b>NOME DA PARADA</b>	<b>DISTANCIA</b>
-3.95005	-39.3225463	INICIO DA ROTA GRUDE	0,2 km
-3.9513622	-39.3231775	DESVIO	0,7 km
-3.95552	-39.3241843	PARADA	0,7 km
-3.9522267	-39.3229086	DESVIO	0,2 km
-3.9522156	-39.3249909	PARADA E DESVIO	0,6 km
-3.950332	-39.3283698	DESVIO	0,5 km
-3.9510643	-39.3325238	DESVIO	0,6 km
-3.946632	-39.332666	DESVIO	0,5 km
-3.9447232	-39.3290459	PARADA	0,3 km
-3.9457045	-39.328086	PARADA	0,1 km
-3.9461226	-39.3273358	DESVIO	0,2 km
-3.9466933	-39.3264306	PARADA	0,2 km
-3.9459566	-39.3255732	PARADA	0,1 km
-3.9454374	-39.3244188	DESVIO	0,3 km
-3.9441954	-39.324229	PARADA E RETORNO	0,4 km
-3.9447789	-39.3272018	DESVIO E PARADA	0,3 km
-3.9432077	-39.3289295	PARADA	0,6 km
-3.9387282	-39.3313442	PARADA	2,8 km
-3.93654	-39.3395208	DESVIO	1,2 km
-3.9452468	-39.3353511	PARADA	1,1 km
-3.9526051	-39.3326742	PARADA	0,8 km
-3.9578918	-39.3298547	FIM DA ROTA ESCOLA JAO HONORIO DE FREITAS	1 m

**VIAGENS 4 X DISTANCIA(KM): 12.4 Km DISTÂNCIA TOTAL(KM): 49.6 Km**

**INICIO DA ROTA GRUDE**



**DESVIO**



**PARADA**



**DESVIO**



**PARADA E DESVIO**



**DESVIO**



**DESVIO**



**DESVIO**



**PARADA**



**PARADA**



**DESVIO**



**PARADA**



**PARADA**



**DESVIO**



**PARADA E RETORNO**



**DESVIO E PARADA**



**PARADA**



**PARADA**





**DESVIO**



**PARADA**



**PARADA**



**FIM DA ROTA ESCOLA JAO HONORIO DE F**

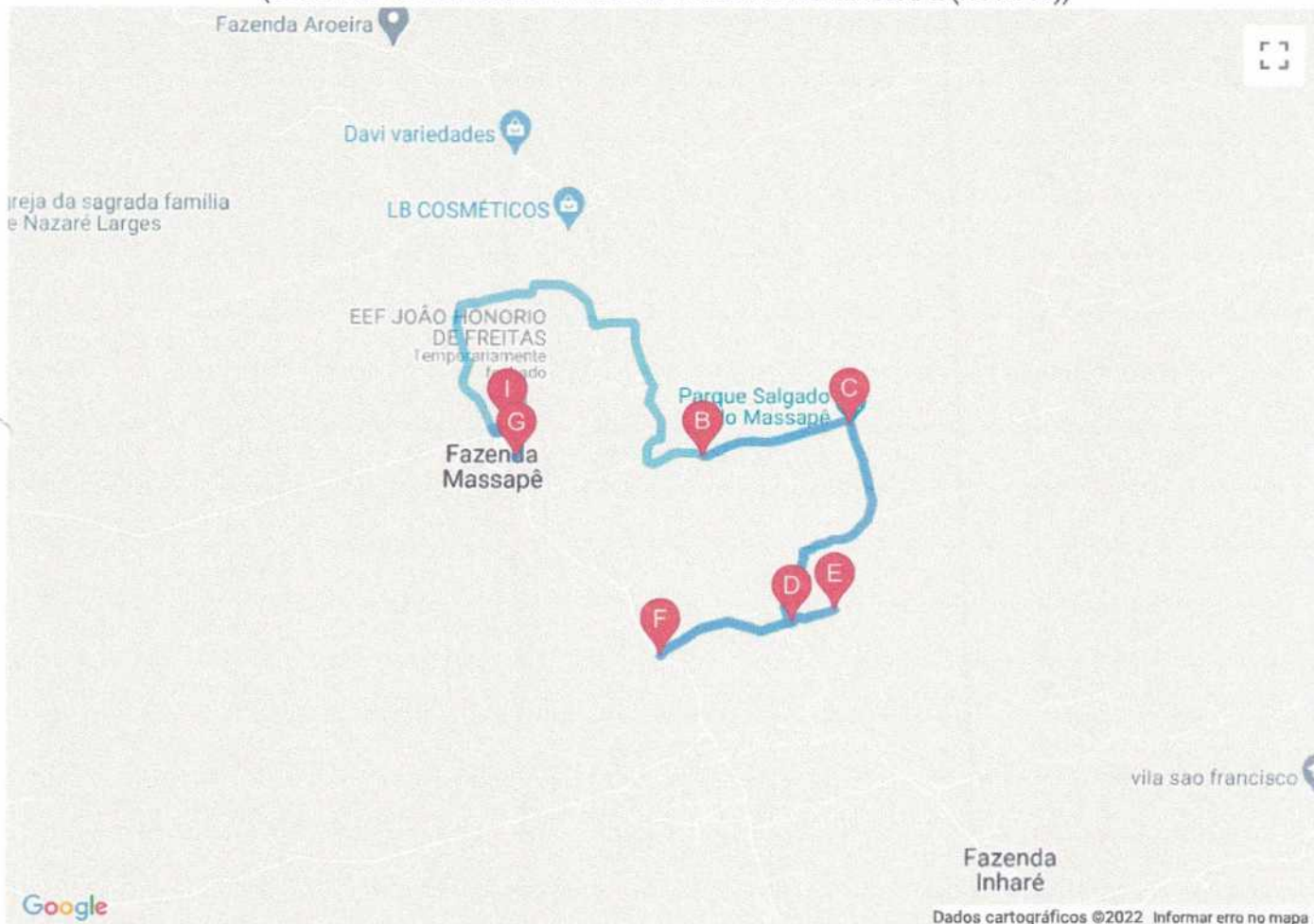




G&T CONTROLLER

(ESCOLA JAO HONORIO DE FRESTA- SALGADO DO MASSAPÊ (ROTA 18))

(ESCOLA JAO HONORIO DE FRESTA- SALGADO DO MASSAPÊ (ROTA 18))





**(ESCOLA JAO HONORIO DE FRESTA- SALGADO DO MASSAPÊ (ROTA 18))**  
**(ESCOLA JAO HONORIO DE FRESTA- SALGADO DO MASSAPÊ (ROTA 18))**

<b>LATITUDE</b>	<b>LONGITUDE</b>	<b>NOME DA PARADA</b>	<b>DISTANCIA</b>
-3.959584	-39.3189271	INICIO DA ROTA SALGADO DO MASSAPÊ	1,0 km
-3.9577808	-39.3108644	PARADA E DESVIO	1,6 km
-3.9689259	-39.3139974	DESVIO	0,3 km
-3.9681159	-39.3116383	PARADA	1,2 km
-3.9707384	-39.3212482	DESVIO	7,3 km
-3.9596885	-39.3295859	DESVIO	0,5 km
-3.9579323	-39.3298368	FIM DA ROTA ESCOLA JOA HONORIO DE FREITAS	1 m

**VIAGENS 4 X DISTANCIA(KM): 11.9 Km DISTÂNCIA TOTAL(KM): 47.6 Km**

**INICIO DA ROTA SALGADO DO MASSAPE**

**PARADA E DESVIO**



**DESVIO**

**PARADA**



**DESVIO**

**DESVIO**





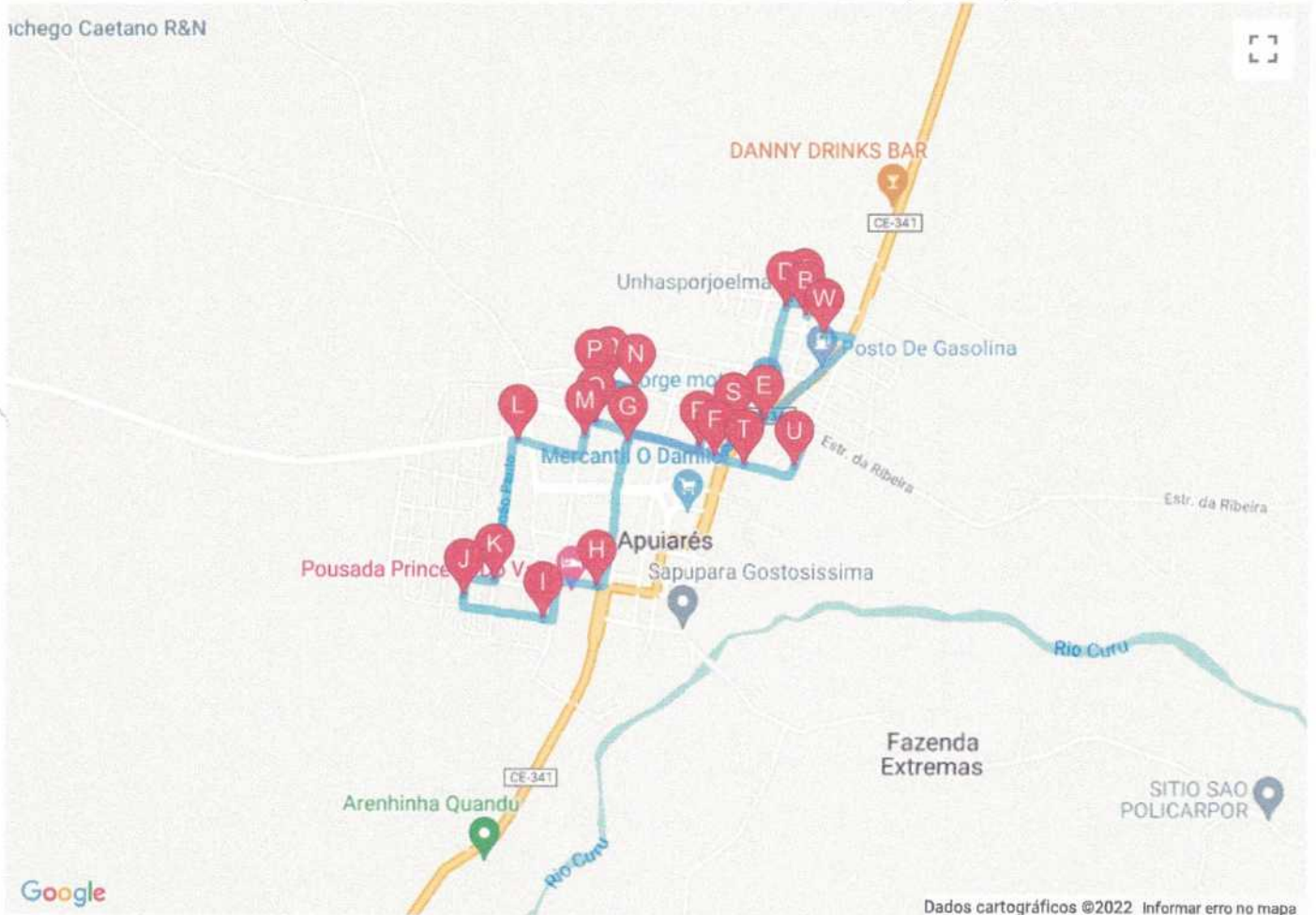
**FIM DA ROTA ESCOLA JOA HONORIO DE F**



A handwritten signature in blue ink, consisting of a stylized initial followed by a long horizontal stroke.



G&T CONTROLLER  
(ESCOLA MALTIDE BARBOSA GOIS - SEDE COMPLETO (ROTA 19))  
(ESCOLA MALTIDE BARBOSA GOIS - SEDE COMPLETO (ROTA 19))





**(ESCOLA MALTIDE BARBOSA GOIS - SEDE COMPLETO (ROTA 19))**  
(ESCOLA MALTIDE BARBOSA GOIS - SEDE COMPLETO (ROTA 19))

LATITUDE	LONGITUDE	NOME DA PARADA	DISTANCIA
-3.9402138	-39.4266026	INICIO DA GARAGEM ESCOLA MALTIDE BARBOSA GOIS	55 m
-3.9398856	-39.4266483	DESVIO	71 m
-3.939996	-39.4270224	DESVIO	0,4 km
-3.9431537	-39.4277519	DESVIO	0,2 km
-3.9439817	-39.4290649	DESVIO	0,3 km
-3.9437862	-39.4315324	DESVIO	0,5 km
-3.9478468	-39.4324067	DESVIO	0,3 km
-3.9487888	-39.4339155	DESVIO	0,3 km
-3.9480715	-39.436208	CEI ELZIR DE JESUS LIMA PEIXOTO	0,2 km
-3.9476333	-39.4353384	DESVIO	0,5 km
-3.9436622	-39.4346608	DESVIO	0,3 km
-3.9436414	-39.4324186	DESVIO	0,3 km
-3.9422476	-39.4313211	DESVIO	83 m
-3.9421848	-39.4320829	ESCOLA AÉCIO BORBA	69 m
-3.9421931	-39.4325149	DESVIO	0,1 km
-3.9433854	-39.4325135	DESVIO	0,3 km
-3.9438954	-39.4295262	DESVIO	0,2 km
-3.9433598	-39.4286032	CEI SEBASTIANA PEREIRA MARINHO	0,2 km
-3.9443605	-39.428276	ANEXO	0,2 km
-3.9444238	-39.4269175	DESVIO	0,7 km
-3.9406967	-39.4260647	ESCOLA MALTIDE BARBOSA GOIS	1 m

**VIAGENS 6 X DISTANCIA(KM): 5.3 Km DISTÂNCIA TOTAL(KM): 31.7 Km**



**INICIO DA GARAGEM ESCOLA MALTIDE BA**

**DESVIO**



**DESVIO**

**DESVIO**



**DESVIO**

**DESVIO**





**DESVIO**



**DESVIO**



**CEI ELZIR DE JESUS LIMA PEIXOTO**

**DESVIO**



**DESVIO**

**DESVIO**



**DESVIO**



**ESCOLA AECIO BORBA**




**DESVIO**

**DESVIO**



**DESVIO**

**CEI SEBASTIANA PEREIRA MARINHO**



**ANEXO**

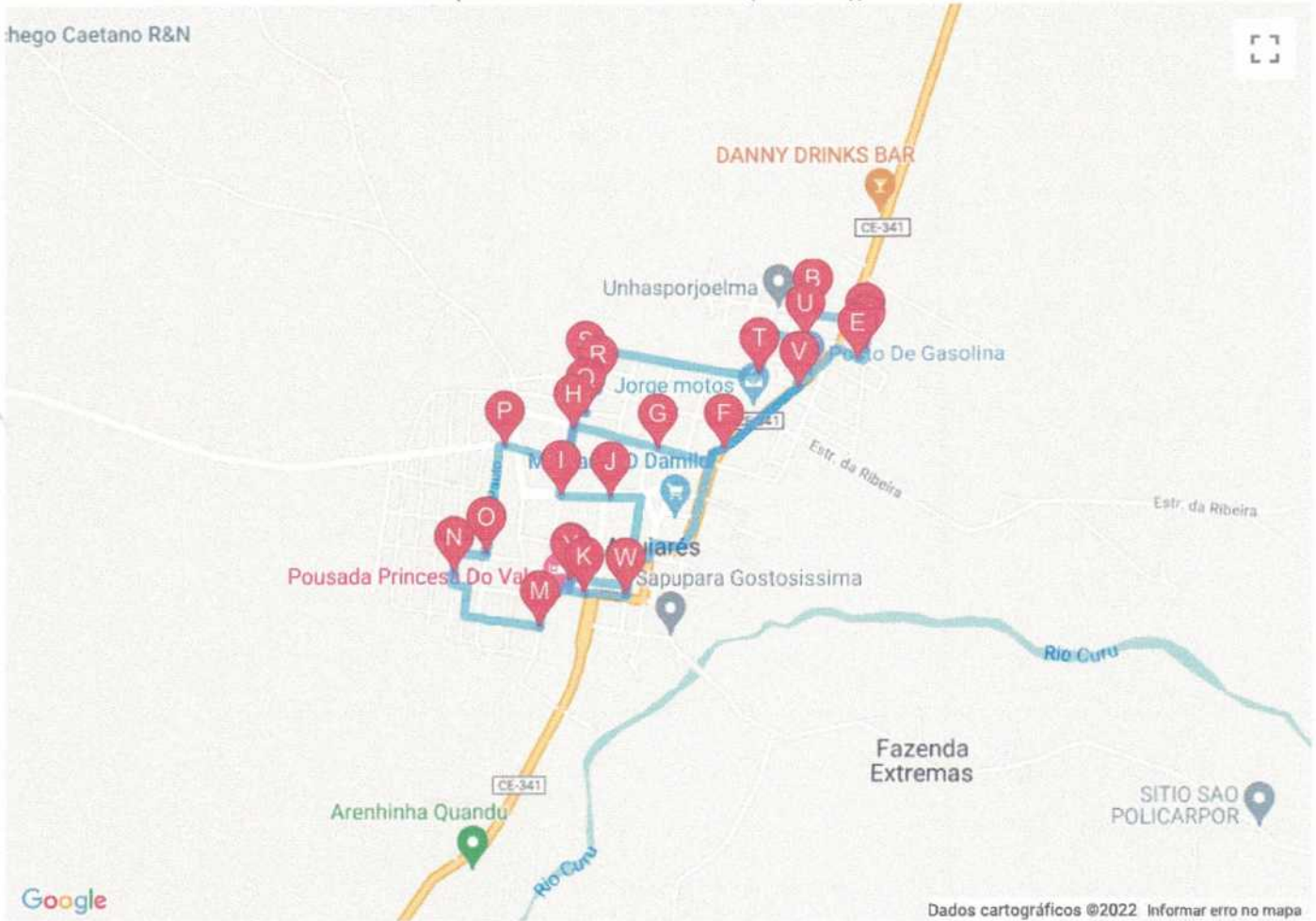
**DESVIO**



**ESCOLA MALTIDE BARBOSA GOIS**



G&T CONTROLLER  
**(ROTA ALUNOS ESPECIAL (ROTA 20))**  
**(ROTA ALUNOS ESPECIAL (ROTA 20))**





**(ROTA ALUNOS ESPECIAL (ROTA 20))**  
**(ROTA ALUNOS ESPECIAL (ROTA 20))**

<b>LATITUDE</b>	<b>LONGITUDE</b>	<b>NOME DA PARADA</b>	<b>DISTANCIA</b>
-3.9399504	-39.4260257	PARADA	0,3 km
-3.9406916	-39.4246478	PARADA	37 m
-3.9409959	-39.4245387	PARADA	64 m
-3.9411712	-39.4247605	PARADA	0,5 km
-3.9437365	-39.4285542	DESVIO	0,2 km
-3.9438897	-39.4303809	PARADA	0,3 km
-3.9432649	-39.4327607	PARADA	0,2 km
-3.9451013	-39.4330656	DESVIO	0,2 km
-3.9451838	-39.4316842	DESVIO	0,5 km
-3.9478712	-39.4324286	DESVIO	86 m
-3.9474394	-39.4328103	PARADA CRAS	0,2 km
-3.9487907	-39.4336852	DESVIO	0,4 km
-3.9472685	-39.4360271	PARADA	0,2 km
-3.9467256	-39.4351505	DESVIO	0,4 km
-3.9436813	-39.4346371	DESVIO	0,4 km
-3.9427859	-39.4323664	DESVIO	0,2 km
-3.9421233	-39.4320174	ESCOLA AECIO BORBA	82 m
-3.9417538	-39.4322985	DESVIO	0,6 km
-3.9416864	-39.4274385	DESVIO	0,2 km
-3.9407029	-39.4262403	ESCOLA MALTIDE BARBOSA GOIS	0,2 km
-3.9420229	-39.4264039	DESVIO	1,0 km
-3.9478975	-39.4312283	DESVIO	0,2 km
-3.9474965	-39.4327838	FINAL DA ROTA CRAS	1 m

**VIAGENS 4 X DISTANCIA(KM): 6.5 Km DISTÂNCIA TOTAL(KM): 25.9 Km**

**PARADA**



**PARADA**



**PARADA**



**PARADA**



**DESVIO**



**PARADA**



**PARADA**



**DESVIO**



**DESVIO**

**DESVIO**



**PARADA CRAS**

**DESVIO**



**PARADA**



**DESVIO**



**DESVIO**



**DESVIO**



**ESCOLA AECIO BORBA**

**DESVIO**



A handwritten signature in blue ink, located at the bottom right of the page.



**DESVIO**

**ESCOLA MALTIDE BARBOSA GOIS**



**DESVIO**

**DESVIO**



**FINAL DA ROTA CRAS**



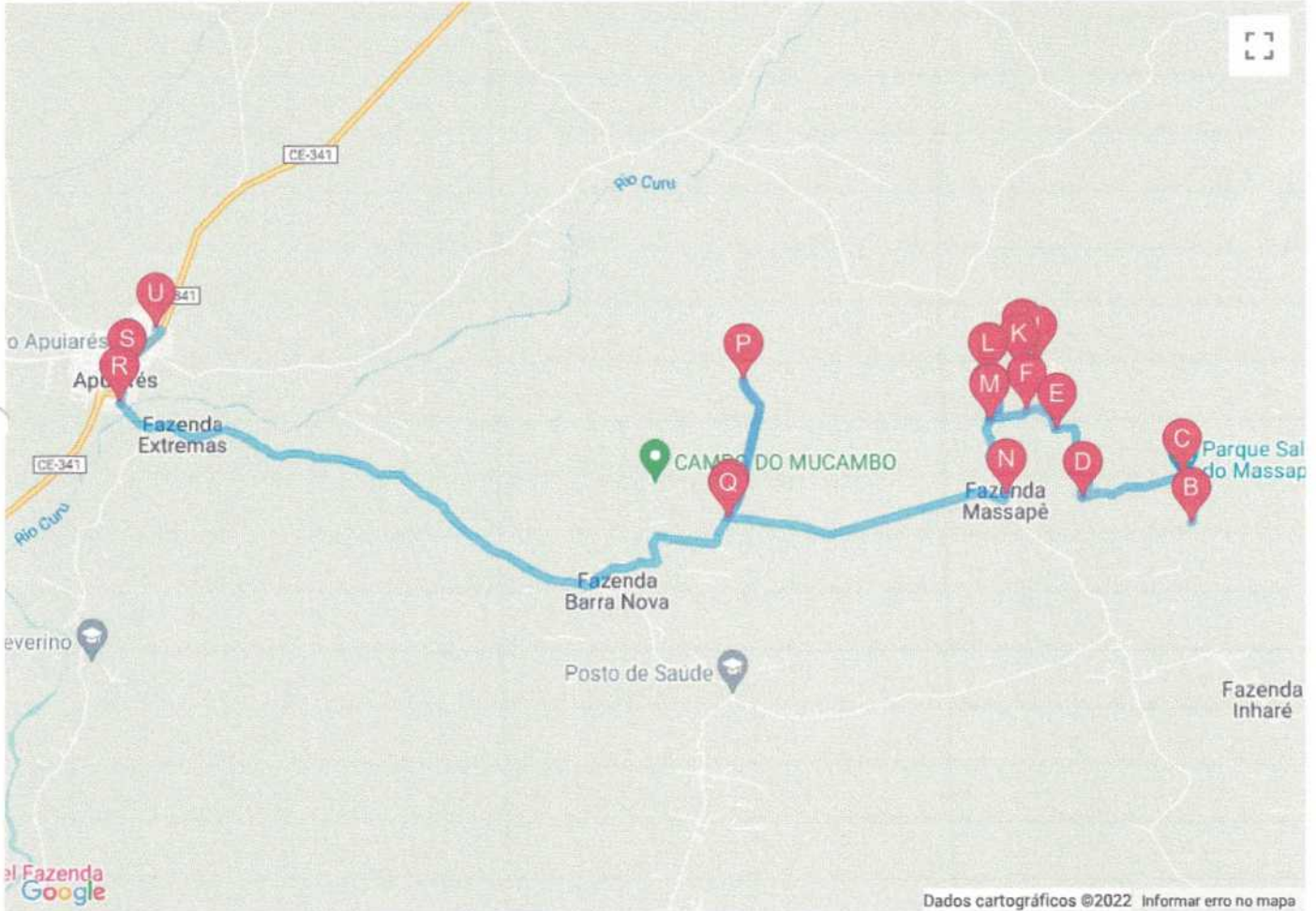
*[Handwritten signature]*



G&T CONTROLLER

(ESCOLA SÃO SEBASTIAO/ ESCOLA MATILDE BARBOSA GOIS/SALGADO MASSAPÊ (25/03/2022))

(SALGADO MASSAPE/GRUDE/MASSAPE/LAGES/ ESCOLA SAO SEBASTIAO)





**(ESCOLA SÃO SEBASTIAO/ ESCOLA MATILDE BARBOSA GOIS/SALGADO MASSAPÊ  
(25/03/2022))  
(SALGADO MASSAPE/GRUDE/MASSAPE/LAGES/ ESCOLA SAO SEBASTIAO)**

<b>LATTITUDE</b>	<b>LONGITUDE</b>	<b>NOME DA PARADA</b>	<b>DISTANCIA</b>
-3.9628315	-39.3098506	INÍCIO DA ROTA SALGADO DO MASSAPÊ	0,6 km
-3.9574954	-39.3109265	PARADA	1,3 km
-3.9598923	-39.3218959	DESVIO	1,2 km
-3.9522774	-39.3248761	PARADA	0,5 km
-3.9499536	-39.3283668	DESVIO	0,5 km
-3.9510582	-39.3323918	DESVIO	0,6 km
-3.9465826	-39.3325875	DESVIO	0,7 km
-3.9447603	-39.3271667	PARADA GRUDE	0,4 km
-3.9439341	-39.3288279	PARADA	0,2 km
-3.9456411	-39.3291318	DESVIO	0,4 km
-3.9466813	-39.3325158	DESVIO	0,6 km
-3.9512086	-39.3324006	DESVIO	1,0 km
-3.959585	-39.3304728	PARADA DO MASSAPÊ	3,7 km
-3.9618621	-39.3615801	DESVIO	1,8 km
-3.9465788	-39.3599825	PARADA LAGES	1,9 km
-3.9621081	-39.3617437	DESVIO	9,1 km
-3.9490766	-39.4301216	DESVIO	0,4 km
-3.9460183	-39.4292598	COLÉGIO SAO SEBASTIÃO	0,8 km
-3.9407462	-39.4260514	FIM DA ROTA ESCOLA MALTIDE BARBOSA GOIS	1 m

**VIAGENS 2 X DISTANCIA(KM): 25.7 Km DISTÂNCIA TOTAL(KM): 51.4 Km**


**INICIO DA ROTA SALGADO DO MASSAPE**

**PARADA**



**DESVIO**

**PARADA**




**DESVIO**

**DESVIO**



**DESUDIO**

**PARADA GRUDE**



**PARADA**

**DESUDIO**



**DESUDIO**

**DESUDIO**



**PARADA DO MASSAPE**

**DESVIO**



**PARADA LAGES**

**DESVIO**



**DESVIO**

**COLEGIO SAO SEBASTIAO**

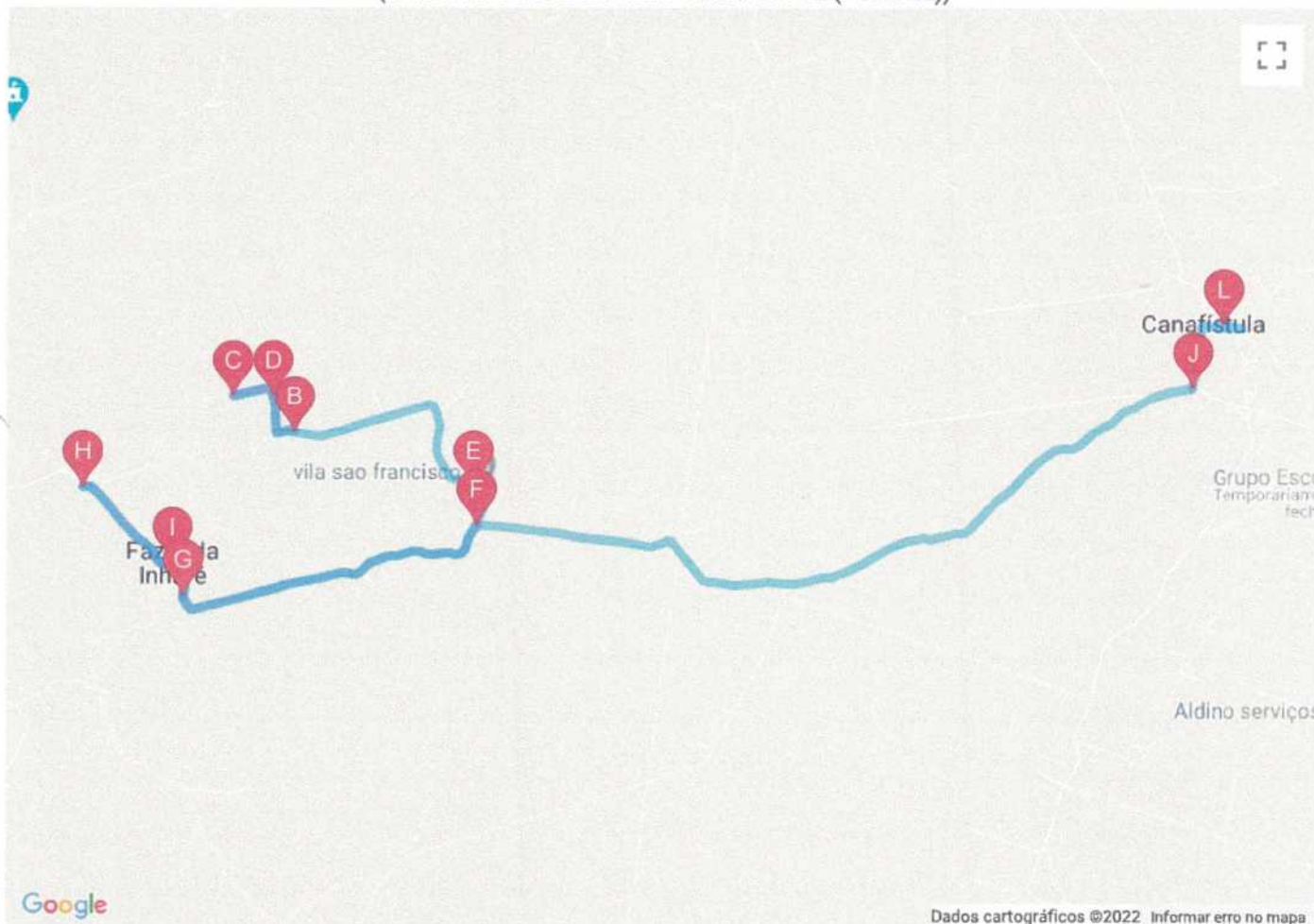


**FIM DA ROTA ESCOLA MALTIDE BARBOSA**





G&T CONTROLLER  
(JANDAIRA- ESCOLA NERY RIBEIRO LUZ (ROTA 22))  
(JANDAIRA- ESCOLA NERY RIBEIRO LUZ (FOTA 22))







**(JANDAIRA- ESCOLA NERY RIBEIRO LUZ (ROTA 22))**  
**(JANDAIRA- ESCOLA NERY RIBEIRO LUZ (FOTA 22))**

<b>LATITUDE</b>	<b>LONGITUDE</b>	<b>NOME DA PARADA</b>	<b>DISTANCIA</b>
-3.9752632	-39.2949245	INICIO DA ROTA	0,7 km
-3.9733372	-39.2984451	PARADA	0,3 km
-3.9733705	-39.2963031	PARADA	1,9 km
-3.9785275	-39.2850889	PARADA	0,3 km
-3.9806495	-39.2848473	DESVIO	2,0 km
-3.9845556	-39.3011949	PARADA	1,0 km
-3.9784585	-39.3067872	PARADA	0,8 km
-3.9827429	-39.3017371	DESVIO E PARAA	7,2 km
-3.9728963	-39.2449667	DESVIO	0,8 km
-3.9693123	-39.2432618	FIM DA ROTA	1 m

**VIAGENS 6 X DISTANCIA(KM): 15.0 Km DISTÂNCIA TOTAL(KM): 90.0 Km**

**INICIO DA ROTA**



**PARADA**



**PARADA**



**PARADA**



**DESVIO**



**PARADA**



**PARADA**



**DESVIO E PARAÁ**



**DESVIO**



**FIM DA ROTA**



A blue handwritten signature or mark.



G&T CONTROLLER  
**(BEM POSTA -ESCOLA NERY RIBEIRO LUZ (ROTA 23))**  
**(BEM POSTA -ESCOLA NERY RIBEIRO LUZ (ROTA 23))**





**(BEM POSTA -ESCOLA NERY RIBEIRO LUZ (ROTA 23))**  
**(BEM POSTA -ESCOLA NERY RIBEIRO LUZ (ROTA 23))**

<b>LATITUDE</b>	<b>LONGITUDE</b>	<b>NOME DA PARADA</b>	<b>DISTANCIA</b>
-3.9898156	-39.2460849	INICIO DA ROTA	1,0 km
-3.9929485	-39.2513828	DESVIO	0,7 km
-3.9985866	-39.2530684	DESVIO	1,6 km
-4.006435	-39.2438894	PARADA TIBAUBA	0,6 km
-4.002173	-39.2411926	DESVIO	18 m
-4.0029539	-39.2384944	PARADA ARISCO	65 m
-4.0017521	-39.2413276	DESVIO	0,5 km
-3.9980708	-39.2431379	DESVIO	1,1 km
-3.9949496	-39.2519381	DESVIO	3,3 km
-3.9692702	-39.243301	FIM DA ROTA NELY RIBEIRO LUZ	1 m

**VIAGENS 8 X DISTANCIA(KM): 8.9 Km DISTÂNCIA TOTAL(KM): 71.1 Km**