

INICIO DA ROTA



DESVIO



DESVIO



PARADA TIBAUBA



DESVIO




PARADA ARISCO





DESVIO

DESVIO



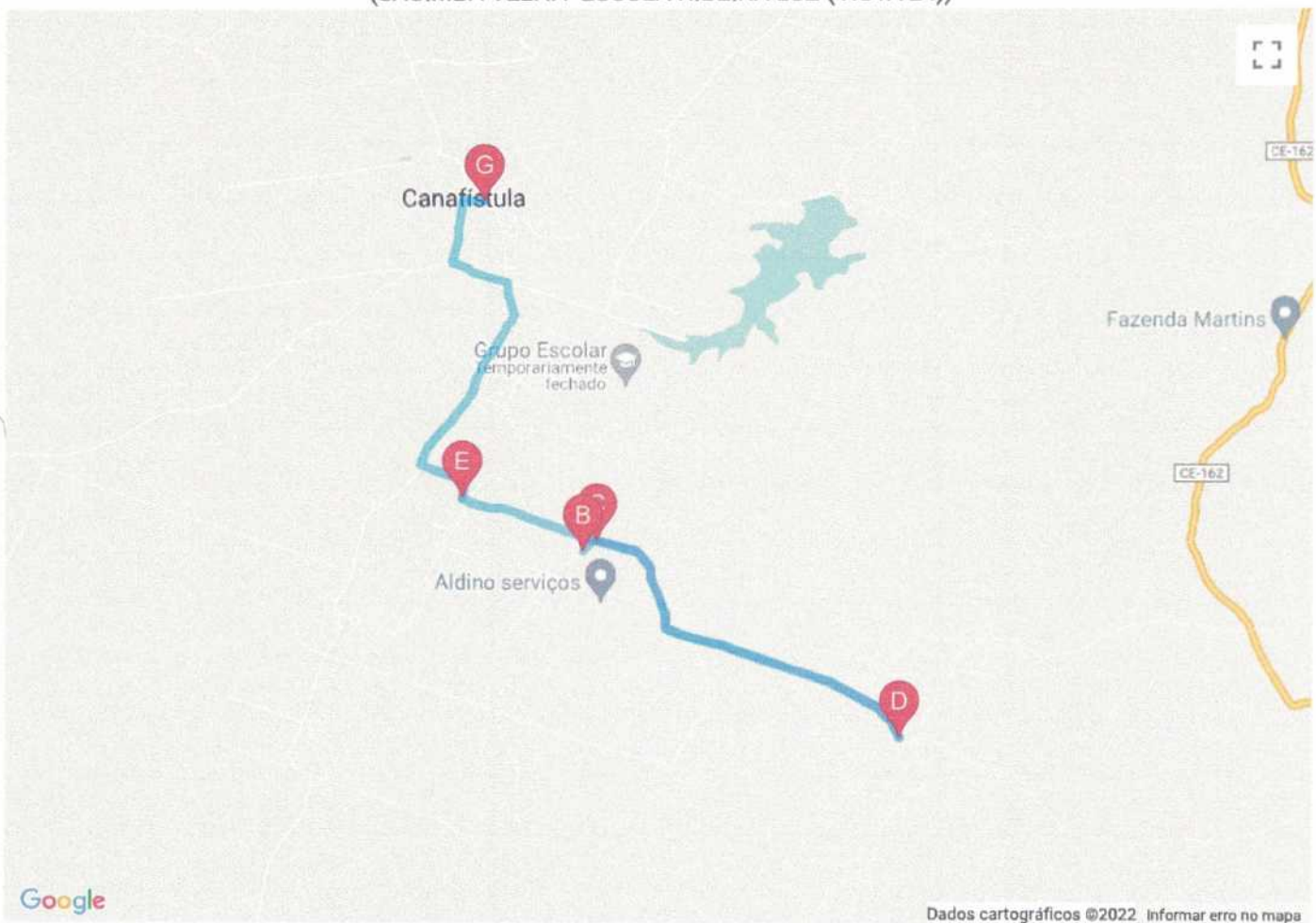
DESVIO

FIM DA ROTA NELY RIBEIRO LUZ





G&T CONTROLLER
(CACIMBA VELHA - ESCOLA RIBEIRA LUZ (ROTA 24))
(CACIMBA VELHA - ESCOLA RIBEIRA LUZ (ROTA 24))





(CACIMBA VELHA -ESCOLA RIBEIRA LUZ (ROTA 24))
(CACIMBA VELHA -ESCOLA RIBEIRA LUZ (ROTA 24))

| LATITUDE | LONGITUDE | NOME DA PARADA | DISTANCIA |
|-----------------|------------------|--|------------------|
| -3.9891464 | -39.2376887 | INICIO DSA ROTA | 0,1 km |
| -3.988581 | -39.2368572 | DESVIO | 2,4 km |
| -3.9996559 | -39.2199605 | PARADA | 3,3 km |
| -3.9861503 | -39.2445171 | DESVIO | 2,6 km |
| -3.9693917 | -39.2432704 | FIM DA ROTA ESCOLA NELY RIBEIRO LUZ | 1 m |

VIAGENS 8 X DISTANCIA(KM): 8.4 Km DISTÂNCIA TOTAL(KM): 67.2 Km

INICIO DSA ROTA



DESVIO



PARADA



DESVIO

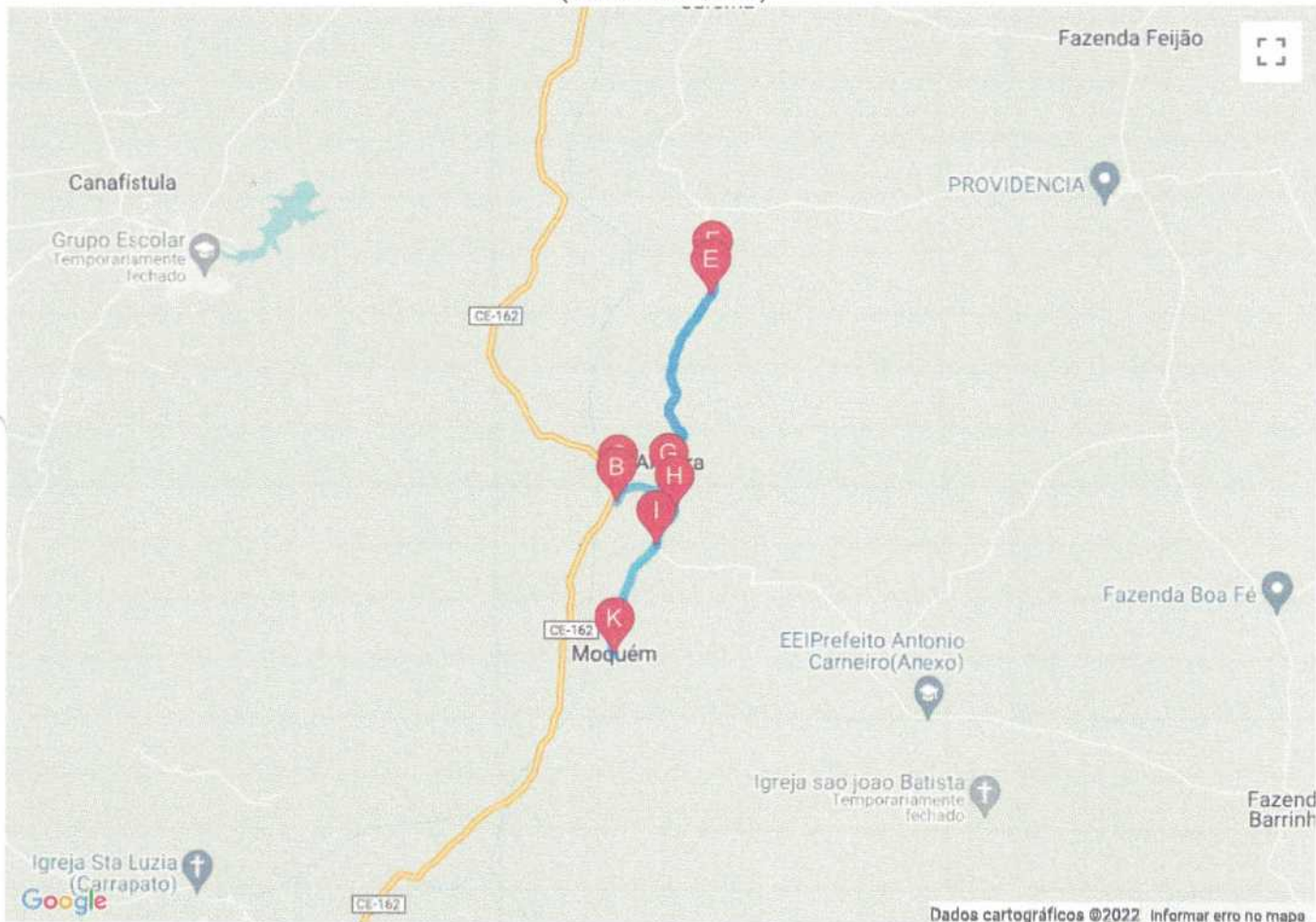


FIM DA ROTA ESCOLA NELY RIBEIRO LUZ





G&T CONTROLLER
(ESCOLA ALUIZO DOMIGUES DE SOUSA- TOURAO- VAZEA DOS BOIS (ROTA 48))
(ANEXO MOQUÉM)





(ESCOLA ALUIZO DOMIGUES DE SOUSA- TOURAO- VAZEA DOS BOIS (ROTA 48))
(ANEXO MOQUÉM)

| LATITUDE | LONGITUDE | NOME DA PARADA | DISTANCIA |
|------------|-------------|--|-----------|
| -4.0054234 | -39.1892501 | ESCOLA ALUÍSIO DOMINGOS DE SOUSA ANEXO MUQUEM | 0,3 km |
| -4.0040488 | -39.1893191 | DESVIO | 0,7 km |
| -4.0038763 | -39.1835066 | DESVIO | 2,8 km |
| -3.9820042 | -39.1788808 | PARADA | 0,2 km |
| -3.9799445 | -39.1787929 | TOURÃO | 3,0 km |
| -4.0040096 | -39.183603 | DESVIO | 0,3 km |
| -4.0063438 | -39.1828193 | DESVIO | 0,5 km |
| -4.0103322 | -39.1849357 | DESVIO | 1,5 km |
| -4.0224199 | -39.1896579 | VAZEA DOS BOIS | 1 m |

VIAGENS 2 X DISTANCIA(KM): 9.3 Km DISTÂNCIA TOTAL(KM): 18.6 Km



ESCOLA ALUISIO DOMINGOS DE SOUSA AN

DESVIO



DESVIO

PARADA



TOURAO

DESVIO



DESVIO



DESVIO



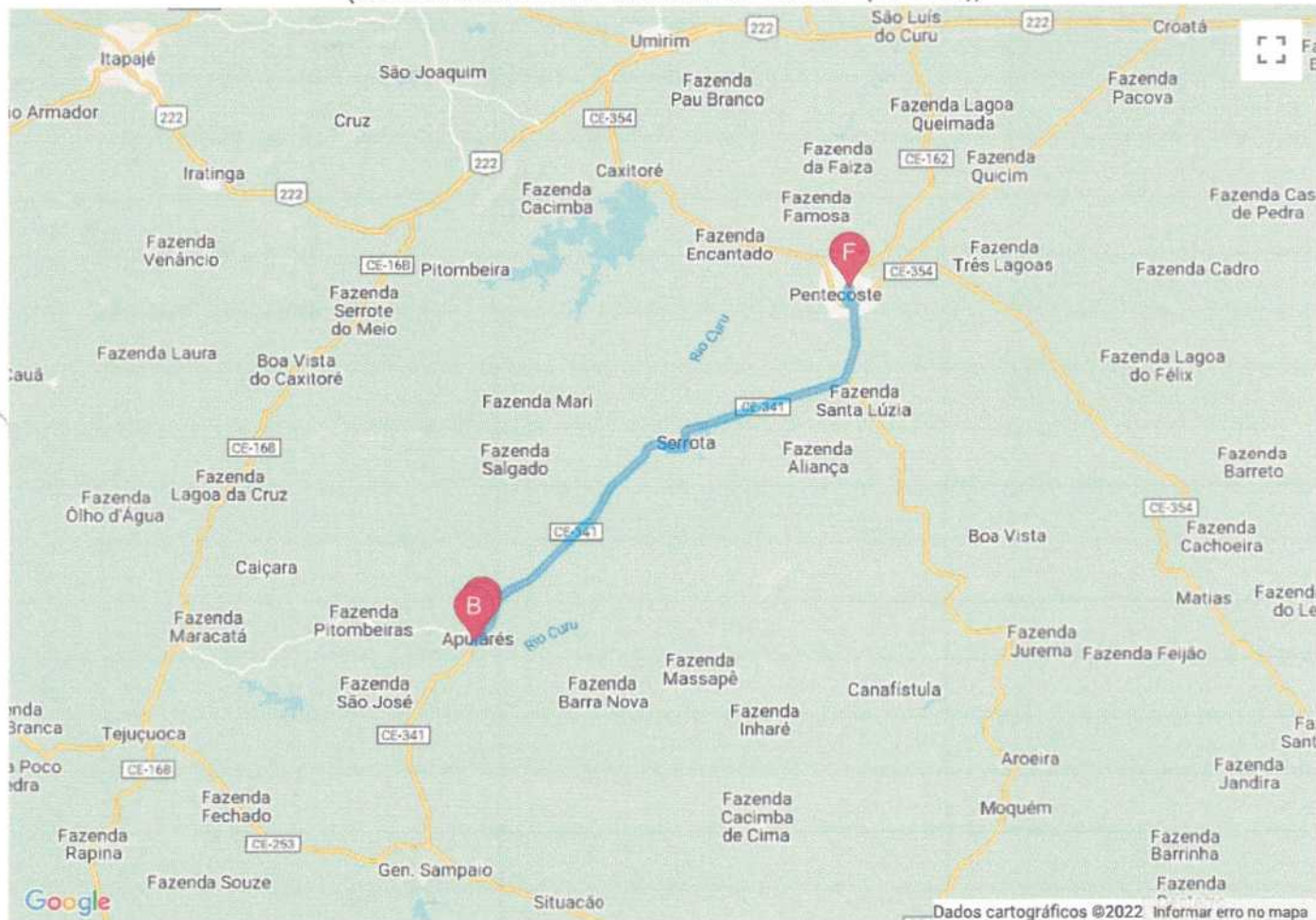
VAZEA DOS BOIS



A handwritten signature in blue ink, consisting of stylized letters.



G&T CONTROLLER
(SEDE- ESCOLA PINHO TABOSA PENTECOSTE (ROTA 26))
(SEDE- ESCOLA PINHO TABOSA PENTECOSTE (ROTA 26))





(SEDE- ESCOLA PINHO TABOSA PENTECOSTE (ROTA 26))
(SEDE- ESCOLA PINHO TABOSA PENTECOSTE (ROTA 26))

| LATITUDE | LONGITUDE | NOME DA PARADA | DISTANCIA |
|-----------------|------------------|---|------------------|
| -3.9478855 | -39.4319768 | INICIO DA ROTA PRAÇA JOAQUIM PARAÍBA | 0,5 km |
| -3.9460173 | -39.4292435 | ESCOLA SAO SEBASTIÃO | 0,3 km |
| -3.9438984 | -39.4284725 | PARADA | 28,9 km |
| -3.7892079 | -39.26461 | ESCOLA ESTADUAL DE EDUCAÇÃO PROFISSIONAL ALAN PINHO TABOSA | 1 m |

VIAGENS 2 X DISTANCIA(KM): 29.7 Km DISTÂNCIA TOTAL(KM): 59.4 Km



INICIO DA ROTA PRAÇA JOAQUIM PARAI

ESCOLA SAO SEBASTIAO



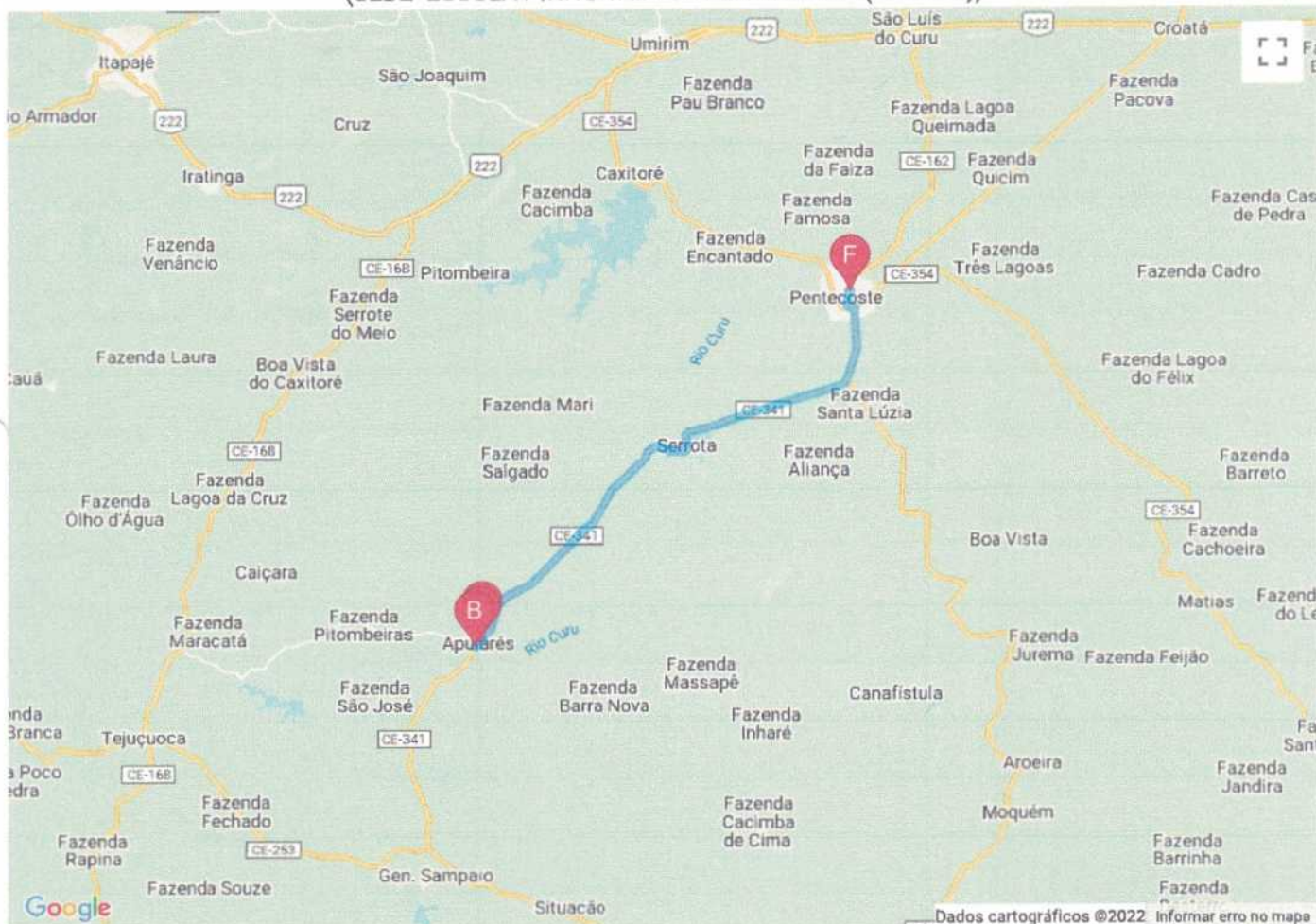
PARADA

ESCOLA ESTADUAL DE EDUCAÇÃO PROFIS





G&T CONTROLLER
(SEDE- ESCOLA PINHO TABOSA PENTECOSTE (ROTA 27))
(SEDE- ESCOLA PINHO TABOSA PENTECOSTE (ROTA 27))





(SEDE- ESCOLA PINHO TABOSA PENTECOSTE (ROTA 27))
(SEDE- ESCOLA PINHO TABOSA PENTECOSTE (ROTA 27))

| LATITUDE | LONGITUDE | NOME DA PARADA | DISTANCIA |
|-----------------|------------------|--|------------------|
| -3.9478855 | -39.4319768 | INICIO DA ROTA PRAÇA JOAQUIM PARAÍBA | 0,5 km |
| -3.9460173 | -39.4292435 | ESCOLA SAO SEBASTIÃO | 0,3 km |
| -3.9438984 | -39.4284725 | PARADA | 28,9 km |
| -3.7892079 | -39.26461 | ESCOLA ESTADUAL DE EDUCAÇÃO PROFISSIONAL ALAN PINHO TABOSA | 1 m |

VIAGENS 2 X DISTANCIA(KM): 29.7 Km DISTÂNCIA TOTAL(KM): 59.4 Km



INICIO DA ROTA PRAÇA JOAQUIM PARAI

ESCOLA SAO SEBASTIAO



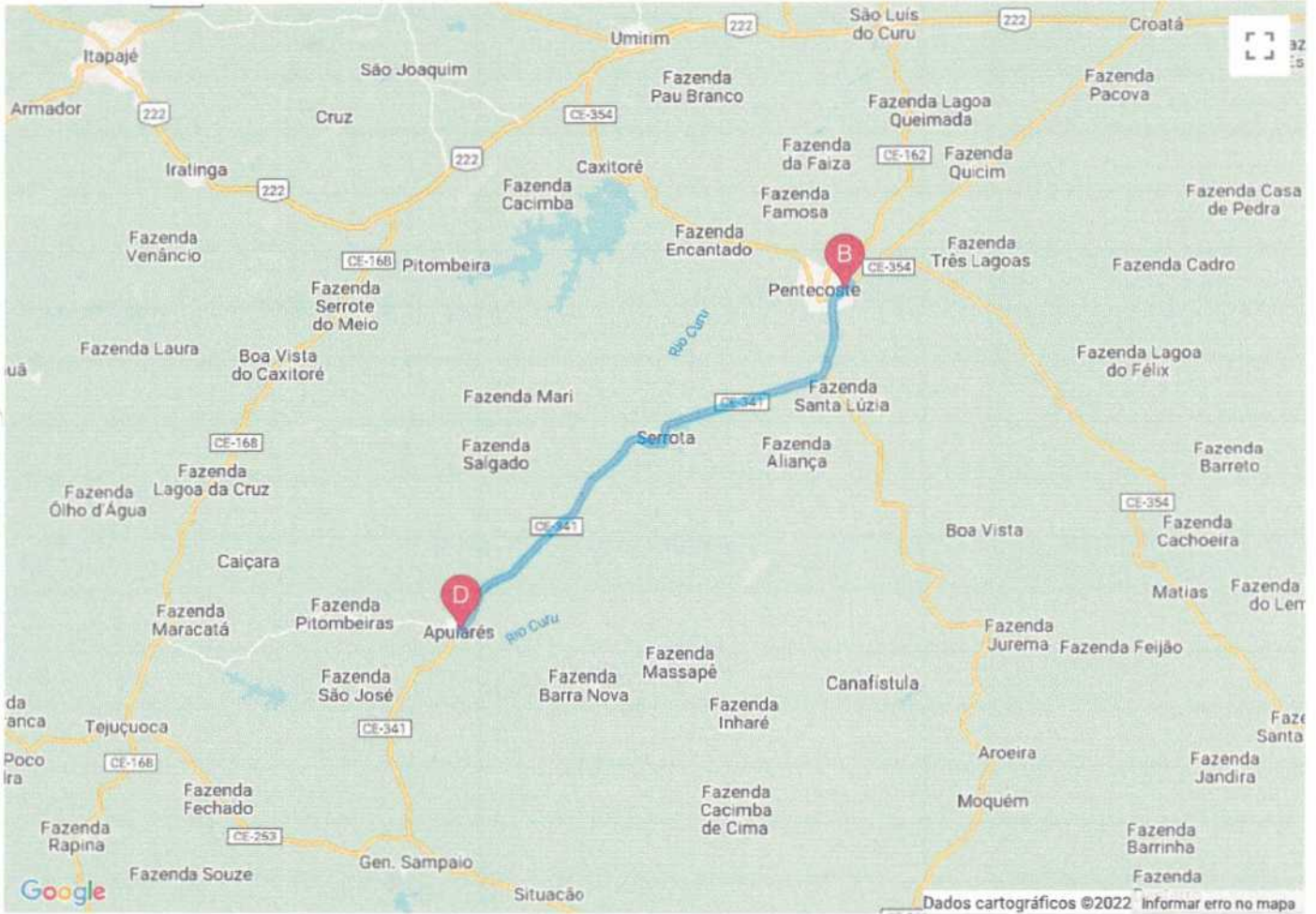
PARADA

ESCOLA ESTADUAL DE EDUCAÇÃO PROFIS





G&T CONTROLLER
(SEDE - CURSO TÉCNICO PENTECOSTE (ROTA 28))
(SEDE - CURSO TÉCNICO PENTECOSTE (ROTA 28))





(SEDE - CURSO TÉCNICO PENTECOSTE (ROTA 28))
(SEDE - CURSO TÉCNICO PENTECOSTE (ROTA 28))

| LATITUDE | LONGITUDE | NOME DA PARADA | DISTANCIA |
|-----------------|------------------|---------------------------------------|------------------|
| -3.7914445 | -39.2565046 | INICIO DA ROTA CURSO TÉCNICO CEDES | 29,7 km |
| -3.9458548 | -39.4293349 | FIM DA ROTA ESCOLA SAO SEBASTIÃO | 1 m |

VIAGENS 2 X DISTANCIA(KM): 29.7 Km DISTÂNCIA TOTAL(KM): 59.4 Km



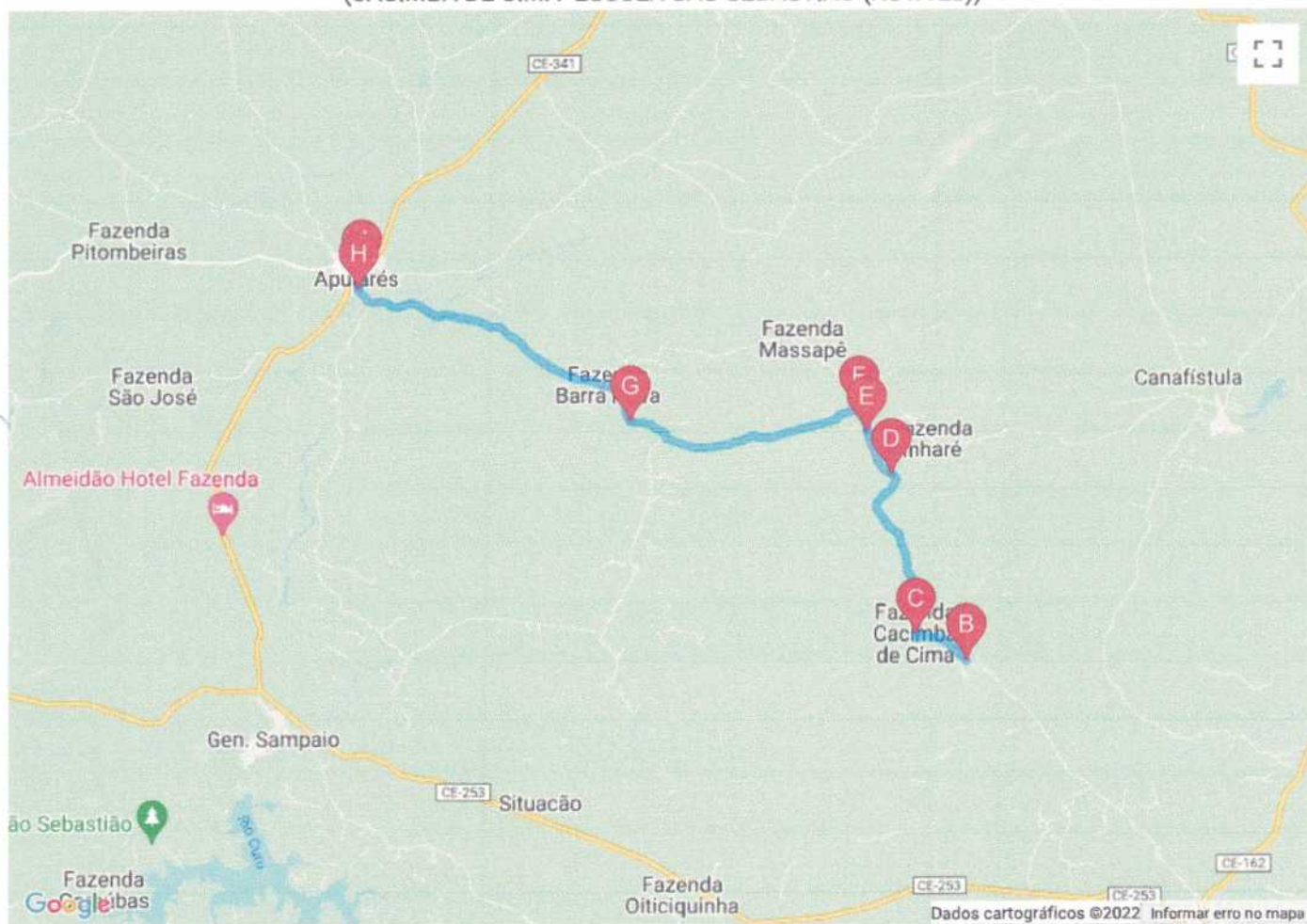
INICIO DA ROTA CURSO TECNICO CEDES

FIM DA ROTA ESCOLA SAO SEBASTIAO





G&T CONTROLLER
(CACIMBA DE CIMA - ESCOLA SÃO SEBASTIÃO (ROTA 29))
(CACIMBA DE CIMA - ESCOLA SÃO SEBASTIÃO (ROTA 29))





(CACIMBA DE CIMA -ESCOLA SÃO SEBASTIÃO (ROTA 29))
(CACIMBA DE CIMA -ESCOLA SÃO SEBASTIÃO (ROTA 29))

| LATITUDE | LONGITUDE | NOME DA PARADA | DISTANCIA |
|-----------------|------------------|-----------------------------------|------------------|
| -4.0324084 | -39.2939138 | INICIO DA ROTA CACIMBA DE CIMA 01 | 1,5 km |
| -4.0268806 | -39.3054749 | PARADA | 4,7 km |
| -3.9906201 | -39.3108068 | DESVIO | 1,3 km |
| -3.9808998 | -39.316236 | PARADA | 0,5 km |
| -3.9766621 | -39.3179154 | DESVIO | 6,3 km |
| -3.9787701 | -39.369033 | DESVIO | 8,2 km |
| -3.949006 | -39.429987 | DESVIO | 0,4 km |
| -3.9459127 | -39.4292597 | FIM DA ROTA ESCOLA SAO SEBASTIÃO | 1 m |

VIAGENS 4 X DISTANCIA(KM): 22.9 Km DISTÂNCIA TOTAL(KM): 91.6 Km

INICIO DA ROTA CACIMBA DE CIMA 01

PARADA



DESVIO

PARADA



DESVIO

DESVIO



DESVIO

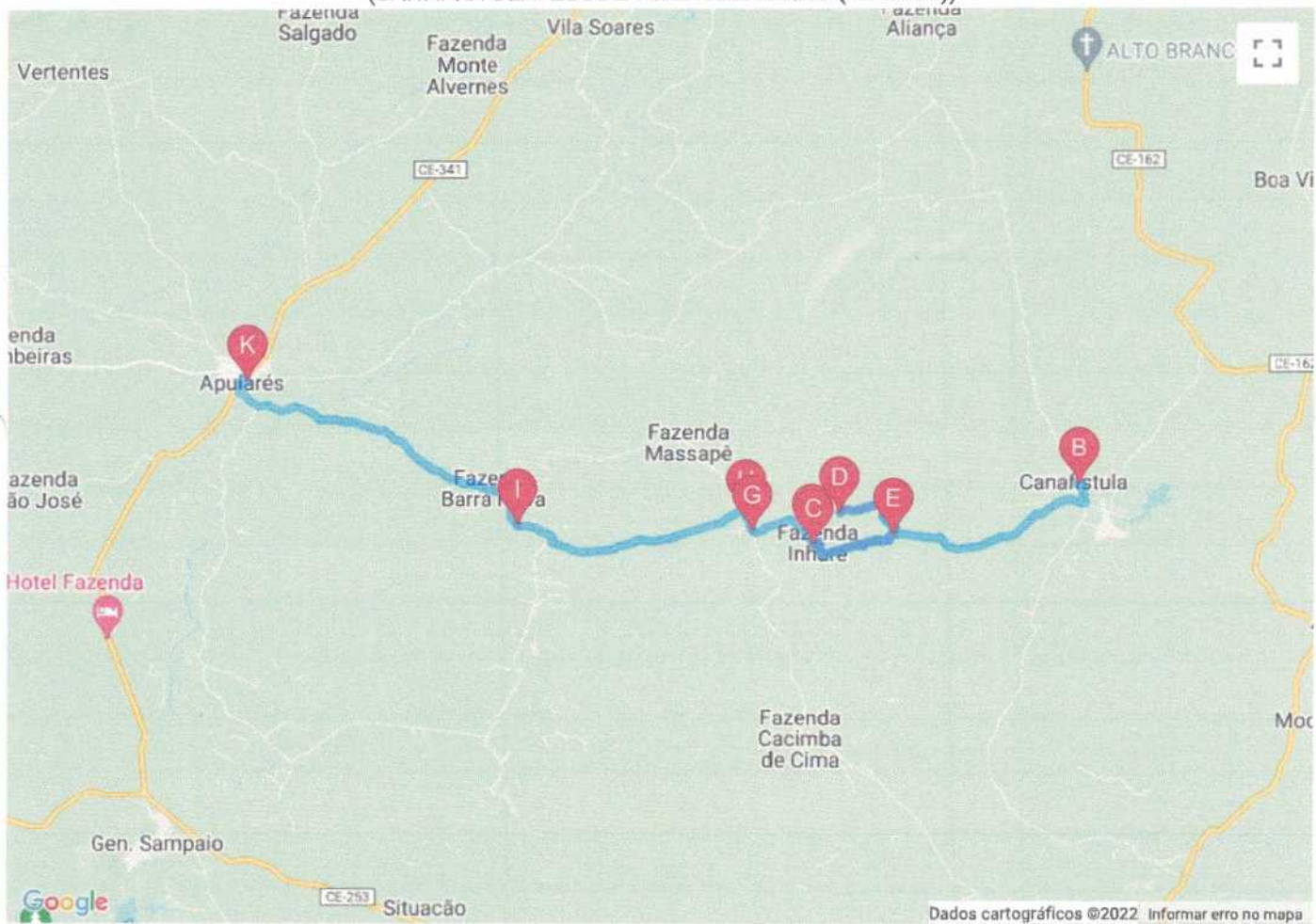
FIM DA ROTA ESCOLA SAO SEBASTIAO



[Handwritten signature]



G&T CONTROLLER
(CANAFISTULA- ESCOLA SAO SEBASTIÃO (ROTA 30))
(CANAFISTULA- ESCOLA SAO SEBASTIÃO (ROTA 30))





(CANAFISTULA- ESCOLA SAO SEBASTIÃO (ROTA 30))
(CANAFISTULA- ESCOLA SAO SEBASTIÃO (ROTA 30))

| LATITUDE | LONGITUDE | NOME DA PARADA | DISTANCIA |
|-----------------|------------------|--|------------------|
| -3.9692607 | -39.2432765 | INICIO DA ROTA ESCOLA NERY RIBEIRO LUZ | 8,3 km |
| -3.982941 | -39.3025234 | DESVIO | 4,4 km |
| -3.9756554 | -39.2968047 | PARADA | 2,0 km |
| -3.9806891 | -39.2848531 | DESVIO | 2,5 km |
| -3.9818624 | -39.3028176 | PARADA | 1,8 km |
| -3.9799257 | -39.3160758 | DESVIO | 0,4 km |
| -3.9764769 | -39.3177648 | DESVIO | 6,3 km |
| -3.9787205 | -39.3689398 | DESVIO | 8,8 km |
| -3.9459759 | -39.4293434 | FIM DA ROTA ESCOLA SÃO SEBASTIÃO | 1 m |

VIAGENS 2 X DISTANCIA(KM): 34.5 Km DISTÂNCIA TOTAL(KM): 69.0 Km


INICIO DA ROTA ESCOLA NERY RIBEIRO

DESVIO



PARADA

DESVIO



PARADA

DESVIO





DESVIO



DESVIO

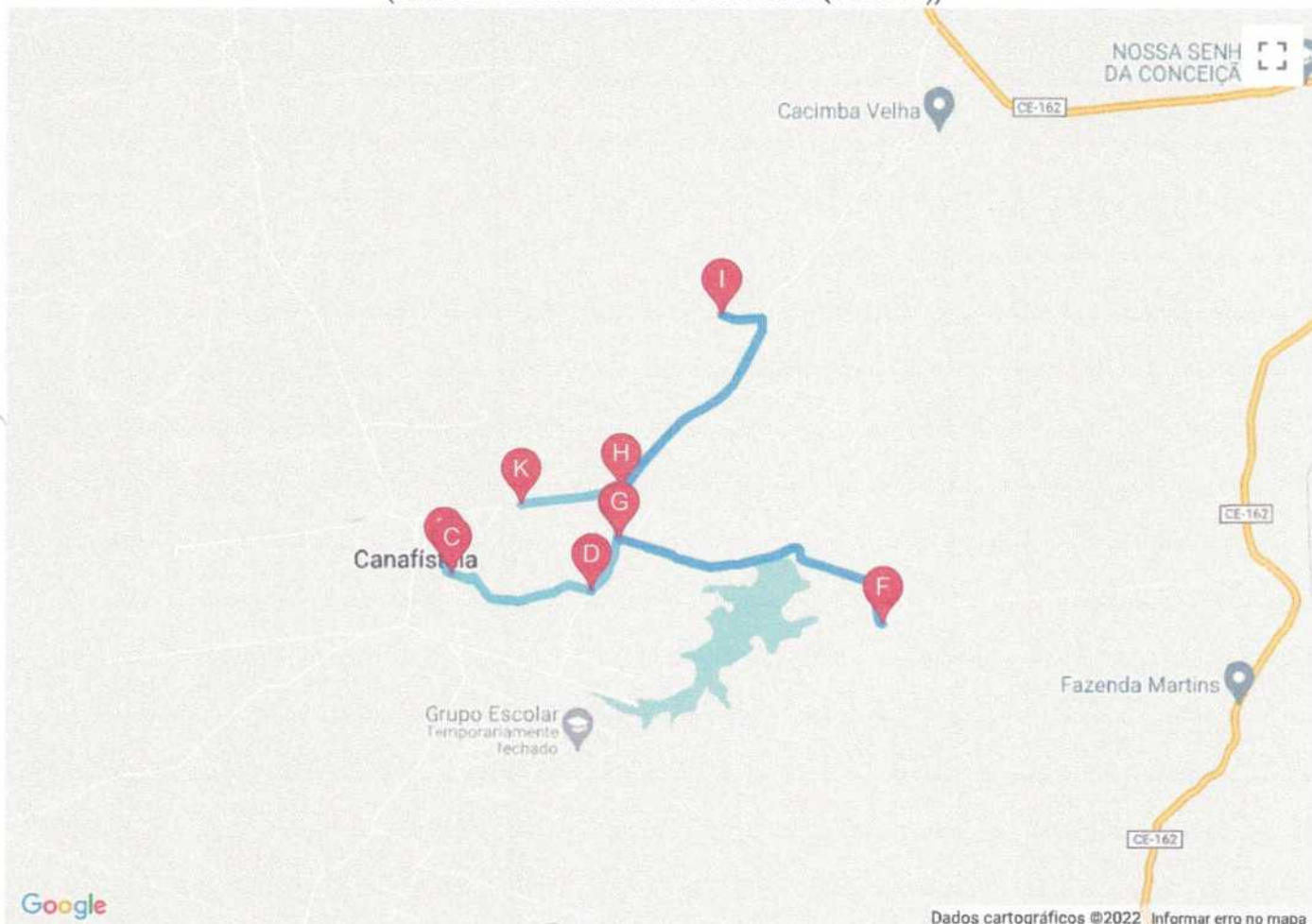


FIM DA ROTA ESCOLA SAO SEBASTIAO





G&T CONTROLLER
(OITICICA- ESCOLA NERY RIBEIRO LUZ (ROTA 31))
(OITICICA- ESCOLA NERY RIBEIRO LUZ (ROTA 31))





(OITICICA- ESCOLA NERY RIBEIRO LUZ (ROTA 31))
(OITICICA- ESCOLA NERY RIBEIRO LUZ (ROTA 31))

| LATITUDE | LONGITUDE | NOME DA PARADA | DISTANCIA |
|-----------------|------------------|---------------------------------------|------------------|
| -3.9695447 | -39.2428306 | INICI DA ROTA ESCOLA NERY RIBEIRO LUZ | 89 m |
| -3.9700269 | -39.2423869 | DESVIO | 1,0 km |
| -3.9709616 | -39.2346215 | DESVIO | 0,4 km |
| -3.9680455 | -39.2330918 | DESVIO | 2,0 km |
| -3.9726947 | -39.2183787 | PARADA | 2,0 km |
| -3.9680347 | -39.233015 | DESVIO | 0,3 km |
| -3.9653056 | -39.2328873 | DESVIO | 1,7 km |
| -3.9554871 | -39.2273634 | PARADA CASA DO MACELO | 2,3 km |
| -3.9662229 | -39.2384783 | FIM DA ROTA | 1 m |

VIAGENS 6 X DISTANCIA(KM): 9.8 Km DISTÂNCIA TOTAL(KM): 58.7 Km



INICI DA ROTA ESCOLA NERY RIBEIRO L

DESVIO



DESVIO

DESVIO



PARADA

DESVIO



DESVIO



PARADA CASA DO MACELO

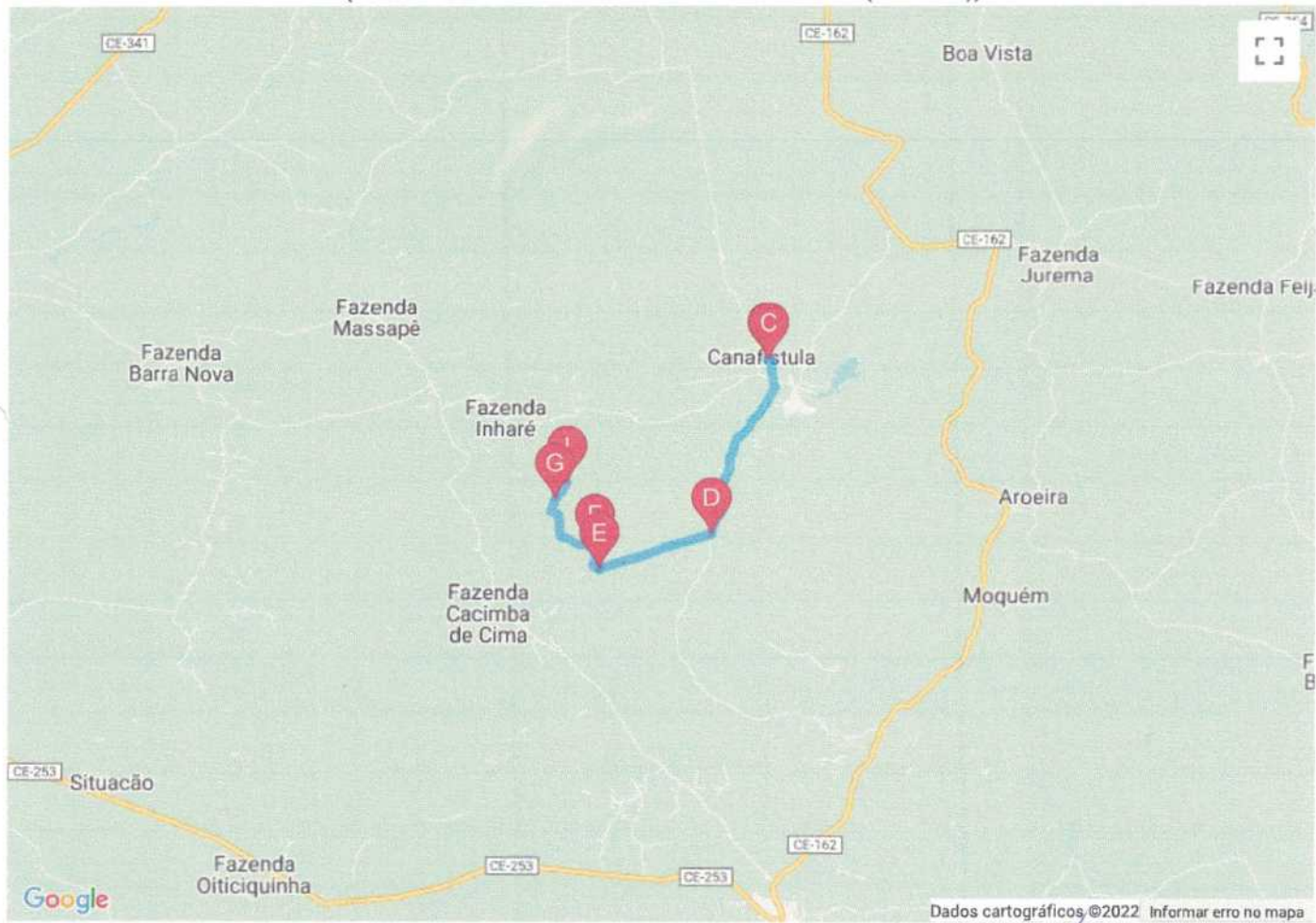


FIM DA ROTA





G&T CONTROLLER
(RIACHO FRESCO- ESCOLA NELY RIBEIRO LUZ (ROTA 32))
(RIACHO FRESCO- ESCOLA NELY RIBEIRO LUZ (ROTA 32))



[Handwritten signature]



(RIACHO FRESCO- ESCOLA NELY RIBEIRO LUZ (ROTA 32))
(RIACHO FRESCO- ESCOLA NELY RIBEIRO LUZ (ROTA 32))

| LATITUDE | LONGITUDE | NOME DA PARADA | DISTANCIA |
|-----------------|------------------|-----------------------------------|------------------|
| -3.9692402 | -39.243177 | INICIO DA ESCOLA NELY RIBEIRO LUZ | 0,3 km |
| -3.9693497 | -39.2426859 | DESVIO | 5,0 km |
| -4.0086089 | -39.2556313 | DESVIO | 2,9 km |
| -4.0166144 | -39.2804369 | PARADA E DESVIO | 0,6 km |
| -4.0126978 | -39.2816268 | DESVIO | 2,1 km |
| -4.000952 | -39.290364 | DESVIO | 0,5 km |
| -3.9970636 | -39.2879837 | FIM DA ROTA RIACHO FRESCO | 1 m |

VIAGENS 8 X DISTANCIA(KM): 11.4 Km DISTÂNCIA TOTAL(KM): 91.2 Km

INICIO DA ESCOLA NELY RIBEIRO LUZ

DESVIO



DESVIO

PARADA E DESVIO



DESVIO

DESVIO



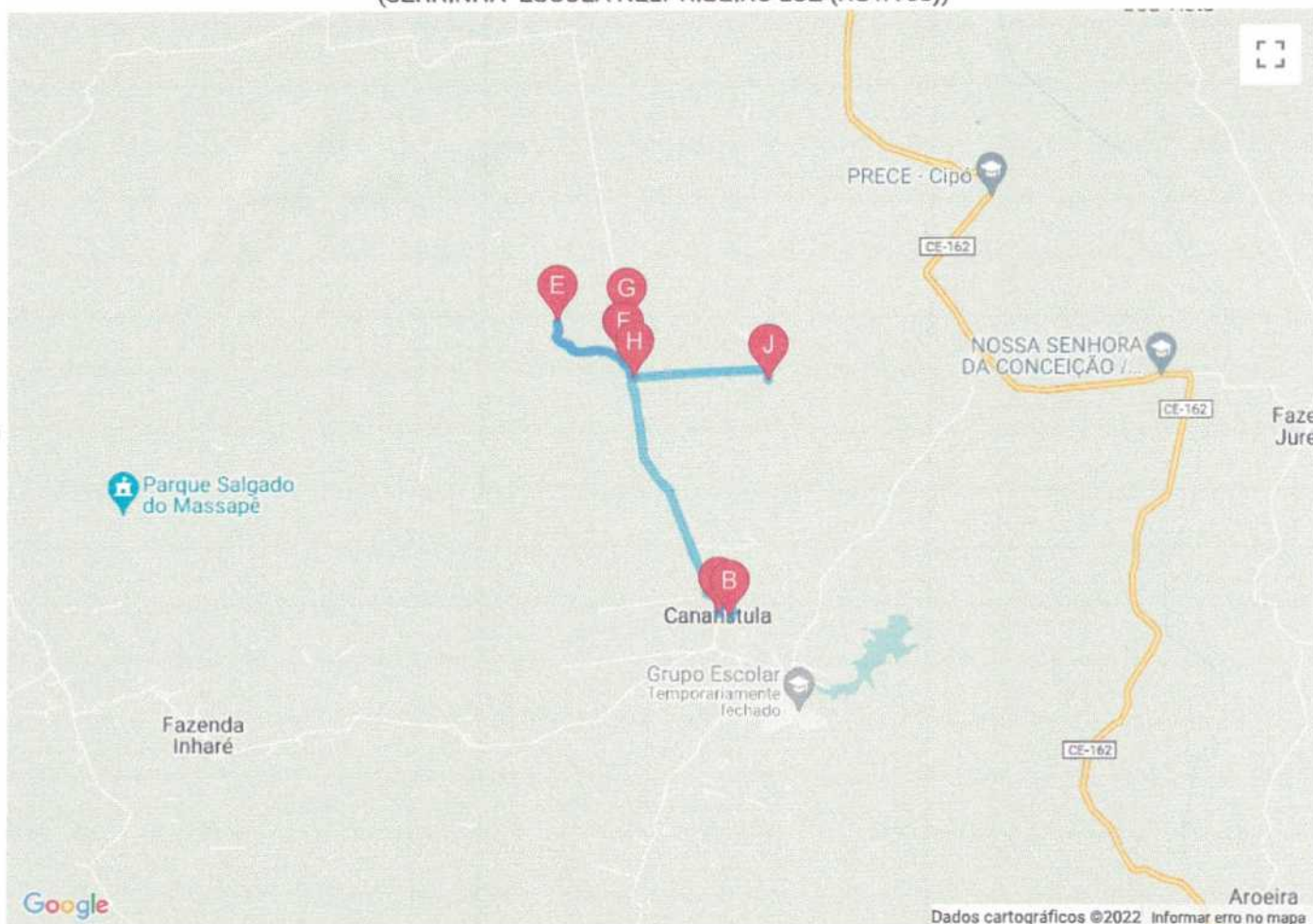


FIM DA ROTA RIACHO FRESCO





G&T CONTROLLER
(SERRINHA- ESCOLA NELY RIBEIRO LUZ (ROTA 33))
(SERRINHA- ESCOLA NELY RIBEIRO LUZ (ROTA 33))





(SERRINHA- ESCOLA NELY RIBEIRO LUZ (ROTA 33))
(SERRINHA- ESCOLA NELY RIBEIRO LUZ (ROTA 33))

| LATITUDE | LONGITUDE | NOME DA PARADA | DISTANCIA |
|-----------------|------------------|--|------------------|
| -3.9694028 | -39.2432203 | INICIO DA ROTA ESCOLA NELY RIBEIRO LUZ | 0,5 km |
| -3.9690023 | -39.2443339 | DESVIO | 3,5 km |
| -3.9403595 | -39.2552092 | DESVIO | 1,1 km |
| -3.9360978 | -39.26231 | PARADA | 1,1 km |
| -3.9403296 | -39.2549879 | DESVIO | 0,4 km |
| -3.9365128 | -39.2546014 | PARADA | 0,8 km |
| -3.9426094 | -39.2538372 | DESVIO | 1,8 km |
| -3.9429621 | -39.2385998 | FIM DA ROTA RIACHO DO MEIO | 1 m |

VIAGENS 8 X DISTANCIA(KM): 9.2 Km DISTÂNCIA TOTAL(KM): 73.6 Km



INICIO DA ROTA ESCOLA NELLY RIBEIRO

DESVIO



DESVIO

PARADA



DESVIO

PARADA



DESVIO

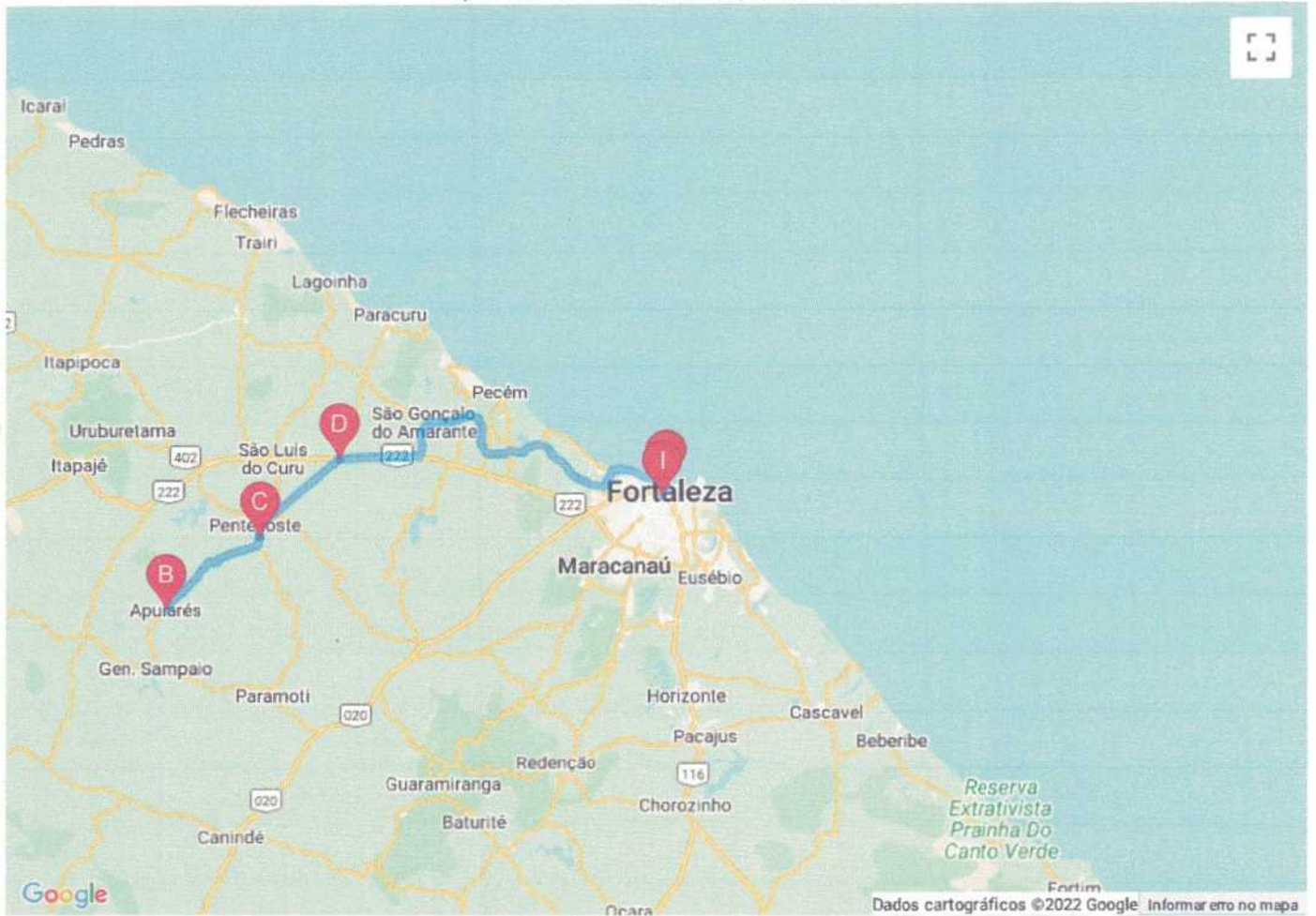
FIM DA ROTA RIACHO DO MEIO



Handwritten signature in blue ink.



G&T CONTROLLER
(APIAIRES- FORTALEZA (ROTA 34) NOVA)
(APIAIRES- FORTALEZA (ROTA 34))





(APUIARES- FORTALEZA (ROTA 34) NOVA)
(APUIARES- FORTALEZA (ROTA 34))

| LATITUDE | LONGITUDE | NOME DA PARADA | DISTANCIA |
|--|------------------|--------------------------------------|------------------|
| -3.9460679 | -39.4291898 | INICIO DA ROTA APUIARES | 25,9 km |
| -3.814142 | -39.261458 | PENTECOSTE | 22,9 km |
| -3.6726553 | -39.1202855 | CROATA | 85,7 km |
| -3.7239099 | -38.5334479 | PARADA | 0,8 km |
| -3.72240759 | -38.5323406 | DESVIO | 0,4 km |
| -3.7238366 | -38.5333615 | DESVIO | 2,0 km |
| -3.7396931 | -38.5401321 | FIM DA ROTA SHOPPING BENFICA | 1 m |
| VIAGENS 2 X DISTANCIA(KM): 137.7 Km | | DISTÂNCIA TOTAL(KM): 275.4 Km | |

INICIO DA ROTA APUIARES

PENTECOSTE



CROATA

PARADA



DESVIO

DESVIO



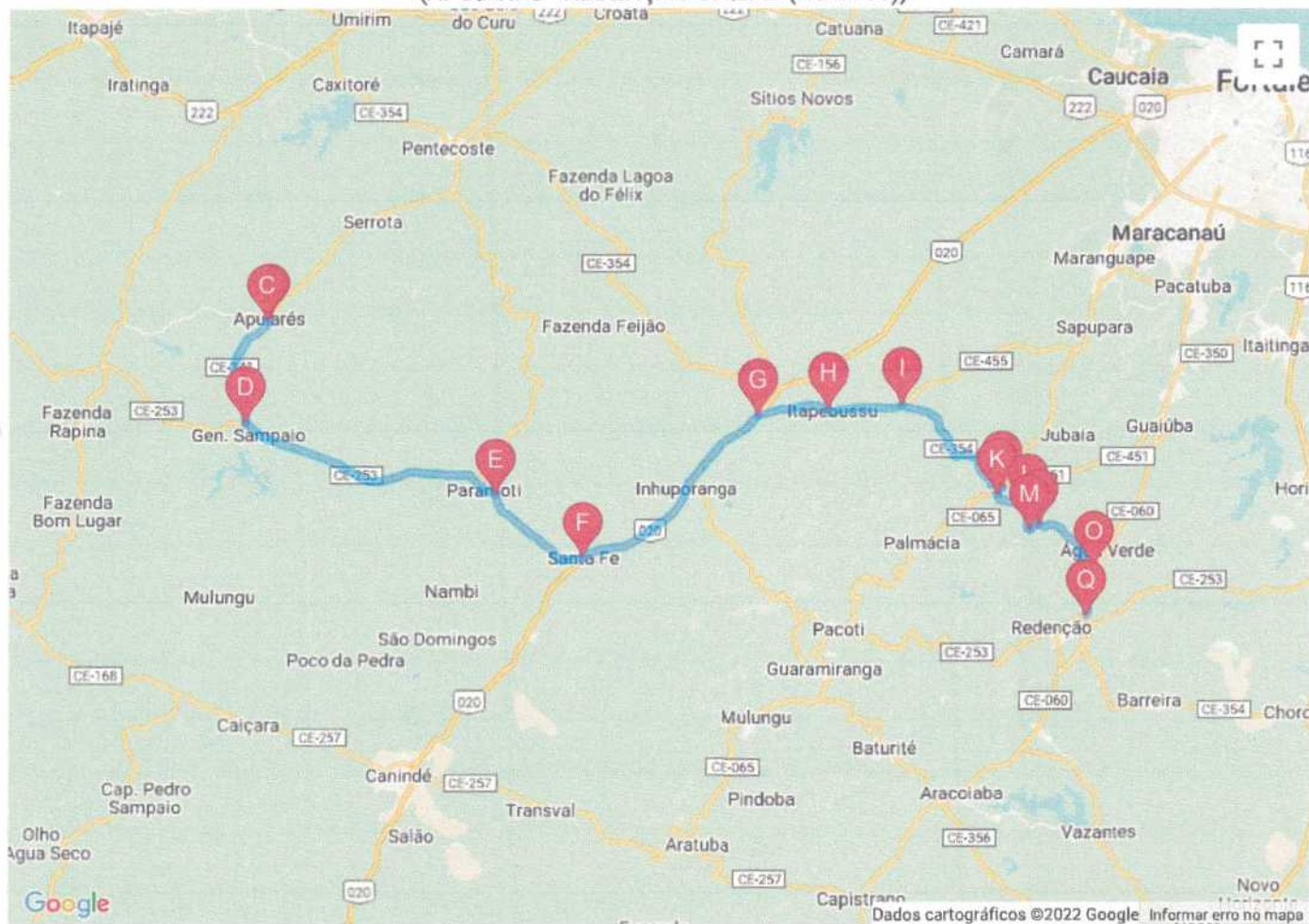
FIM DA ROTA SHOPPING BENFICA



[Handwritten signature]



G&T CONTROLLER
(APIARES - REDENÇÃO UNILAB (ROTA 35))
(APIARES - REDENÇÃO UNILAB (ROTA 35))





(APUIARES - REDENÇÃO UNILAB (ROTA 35))
(APUIARES - REDENÇÃO UNILAB (ROTA 35))

| LATITUDE | LONGITUDE | NOME DA PARADA | DISTANCIA |
|-----------------|------------------|-------------------------------|------------------|
| -3.946009 | -39.4294364 | INICIO PREFEITURA DE APUIARES | 0,7 km |
| -3.9482753 | -39.4322112 | DESVIO | 12,2 km |
| -4.0398421 | -39.4513543 | DESVIO | 27,5 km |
| -4.103854 | -39.228422 | DESVIO | 11,8 km |
| -4.1621172 | -39.1491776 | DESVIO SANTA FÉ | 23,5 km |
| -4.033188 | -38.993088 | DESVIO | 7,4 km |
| -4.027665 | -38.9295603 | DESVIO | 7,5 km |
| -4.0239003 | -38.8644322 | DESVIO | 15,0 km |
| -4.097175 | -38.7749705 | DESVIO | 1,0 km |
| -4.1049277 | -38.7791417 | DESVIO | 3,7 km |
| -4.1175578 | -38.7522898 | DESVIO | 2,1 km |
| -4.1350255 | -38.7502154 | DESVIO | 1,0 km |
| -4.1318594 | -38.7420177 | DESVIO | 7,6 km |
| -4.1692147 | -38.6927874 | DESVIO | 5,1 km |
| -4.2133383 | -38.6998019 | FIM DA ROTA UNILAB | 1 m |

VIAGENS 2 X DISTANCIA(KM): 126.1 Km DISTÂNCIA TOTAL(KM): 252.2 Km

INICIO PREFEITURA DE APUIARES



DESVIO

DESVIO



DESVIO



DESVIO SANTA FE



DESVIO



DESVIO



DESVIO



DESVIO



DESVIO



DESVIO



DESVIO



A handwritten signature in blue ink, consisting of a stylized 'B' followed by a checkmark-like flourish.

DESVIO



DESVIO



FIM DA ROTA UNILAB



Handwritten signature in blue ink.